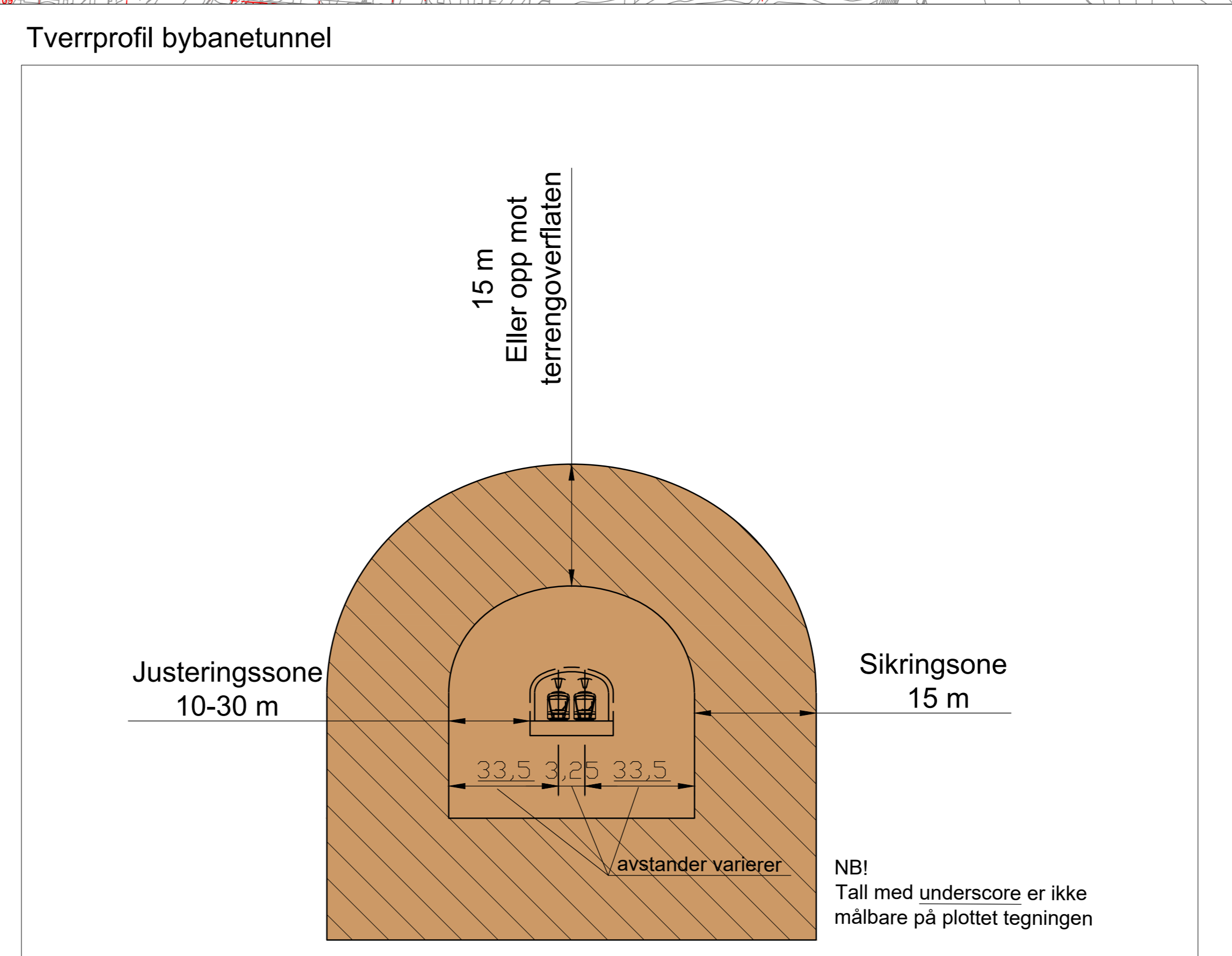


**Vertikalinivå :**

- Vertikalinivå 1 = under grunnen/tunnel
- - - Vertikalinivå 2 = på grunnen/vannoverflate
- - - Vertikalinivå 3 = over grunnen/bro
- - - Vertikalinivå 4 = på bunnen



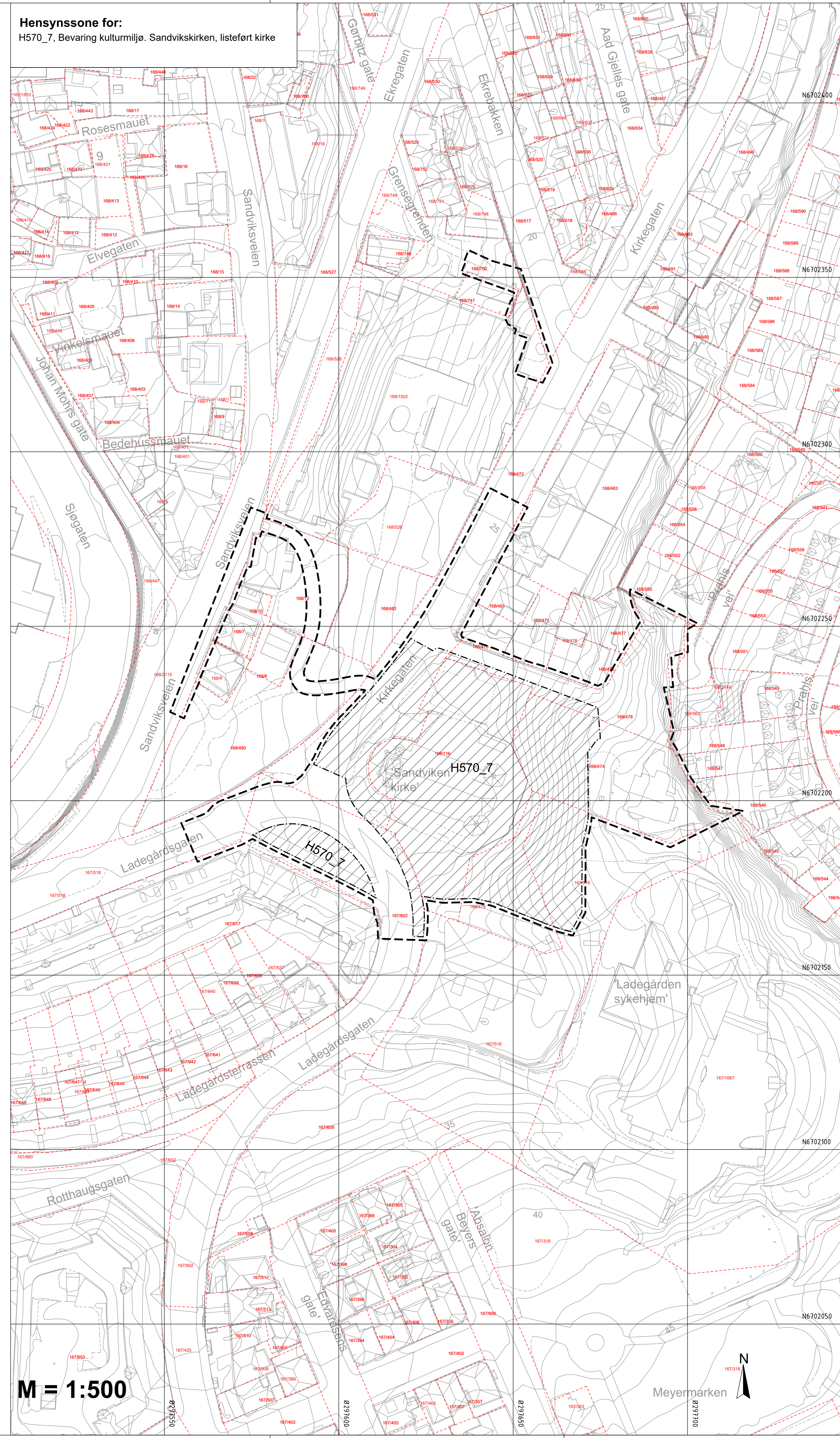
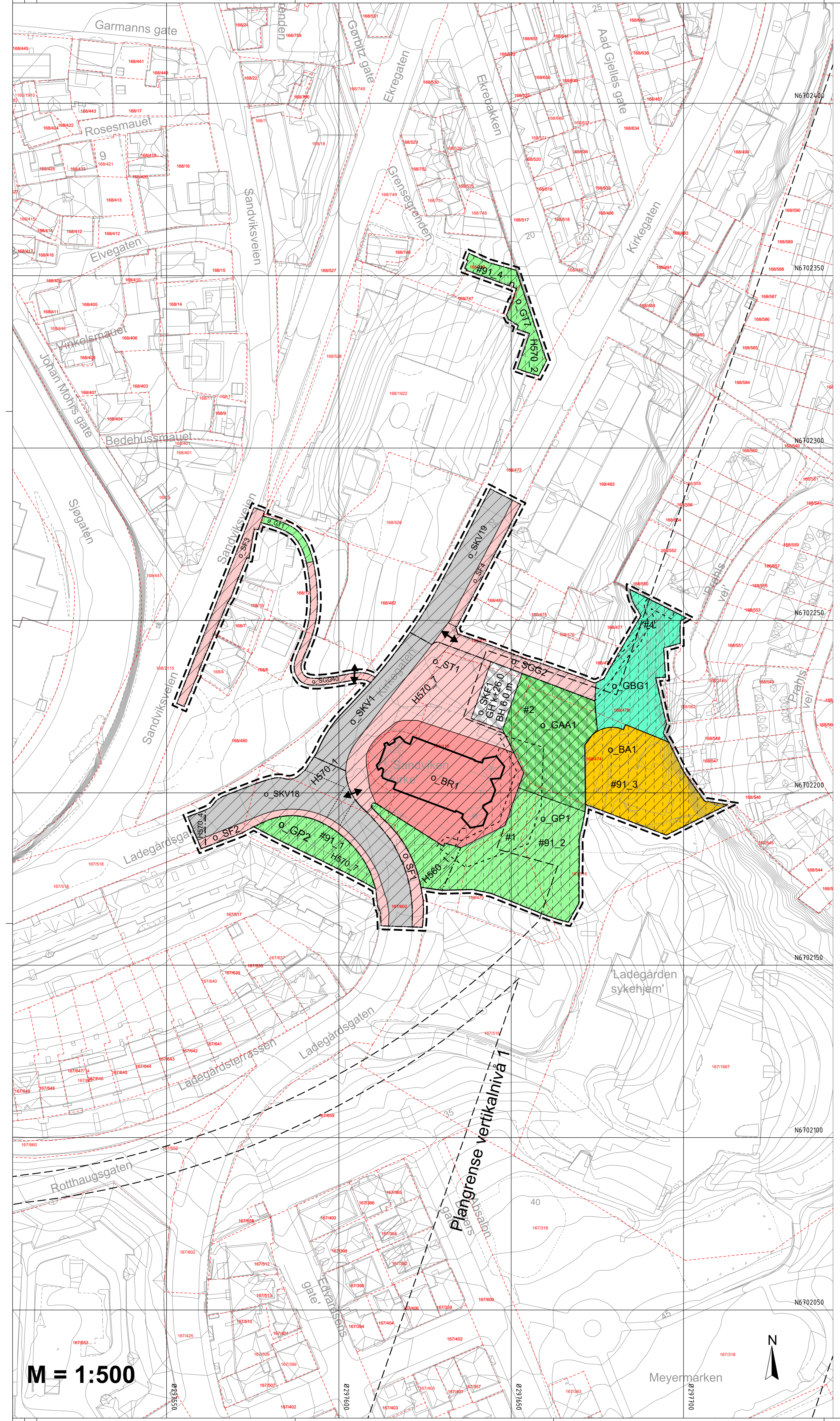
**Tegnforklaring** Plankart 1 av 4 SOSI ver. 4.5.2

<b>Reguleringsplan PBL 2008</b>	<b>Linjesymbol</b>
<b>§12-5. Nr. 1 - Bebyggelse og anlegg</b>	Illustrasjon av planens beslagsgrense (vst 1 m utover juridisk planlegging). Rødgrens sammentfaller med RøF-formålsgrænse
<b>§12-5. Nr. 2 - Samferdselsanlegg og teknisk infrastruktur</b>	Formålsgrænse
BE Energinlegg (1510)	Regulert sentertinge (1221)
SV Veg (2010)	Regulert kant skjærebare (1223)
SVT Annen veggrunn - tekniske anlegg (2018)	Grense for sikringszone
STS Trase for sporvegførstadsbane (2022)	Måle og avstandslinje (1259)
STB Tekniske bygg/konstruksjoner (2027)	Vertikalsymboler
SBT Annen banegrunn - tekniske anlegg (2028)	Vegstenging/fysiske sperre (1231)
STI Tekniske infrastruktur (2101)	
SVA Vann- og avløpsnett (2140)	<b>REGIERFORM</b> PBL §107 nr. 4)
SKF Kombinerte formål for samferdselsanlegg og/eller teknisk infrastruktur/taseer (2600)	Offentlig arealformål
§12-6. JF §11-8a - Hensynssoner	<b>BASIKART</b>
Andre sikringssoner (190)	Elendomsgrænse
Bestemmelsesområde	Ekstisterende bebyggelse
	Godkjent tiltak
	Geodetisk grenselinje: UTM32, Elev: 99
	Geodetisk høydegrunnlag: NN2000
	Slote uttaksdato basiskart: 17.03.22 og 31.01.23 (mørskel, bygg, pbl uttak)
	Skilteplaner: 1:1000 ved avskuttet A0

**Reguleringsplan, områderegulering for:** Bergenhus, Bybanen fra sentrum til Asane, Delstrekning 2 Sandbrogaten - Eidsvåg tunnelen. Nasjonal arealplan-ID 4601\_65810000. Vertikalinivå 1

Saksbehandling ifølge plan- og bygningsloven	Dato	Plankart datert	Bestemmelser datert
Planoppstart	09.05.2018		
Planoppstart kunnngjørt	19.05.2018		
Bestilling offentlig ettersyn	20.10.2022	15.09.22	23.09.22
Offentlig ettersyn, 1e - 1i	05.11.2022 / 21.11.2022	15.09.22	23.09.22
Begrunnet hørings for deler av planen			
Bysprett vedtak	dd.mm.åå	dd.mm.åå	dd.mm.åå
Planvedtak kunnngjørt	dd.mm.åå	dd.mm.åå	dd.mm.åå

Forslagstiller: Utarbeidet av: Norconsult. Saknummer: PLAN-2022-20562. Side revidert dato: 17.03.2023. Det bekreftes at plankartet er i samsvar med bystyrets vedtak.



**Reguleringsplan PBL 2008**

**§12-5. Nr. 1 - Bebyggelse og anlegg**

- BA Bebyggelse og anlegg (1001)
- B Boligbebyggelse (1101)
- BR Forsamlingslokaler for religionsutøvelse (1164)
- BRK Idrettsanlegg (1400)

**§12-5. Nr. 2 - Samferdselsanlegg og teknisk infrastruktur**

- SV Veg (2010)
- SKV Kjøreveg (2011)
- SF Fortau (2012)
- ST Torg (2013)
- SGS Gang-rykkeløype (2015)
- SGG Gangveg/gangareal/gågate (2016)
- SS Sykkelanlegg (2017)
- SVT Annen veggrunn - tekniske anlegg (2018)
- SVG Annen veggrunn - grøntareal (2019)
- STP Trapp for sporeveg/fordomsbane (2022)
- SHI Høstdekkplattform (2025)
- SBI Annen banegrunn - tekniske anlegg (2028)
- SBG Annen banegrunn - grøntareal (2029)
- SKT Kollektivhøstdekk (2072)
- SKH Kollektivhøstdekk (2073)
- SPA Parkering (2080)
- SKF Kombinerede formål for samferdselsanlegg og/eller teknisk infrastrukturtraser (2800)

**§12-5. Nr. 3 - Grønnstruktur**

- GBS Båtgrønnstruktur (3002)
- SK Naturområde (3020)
- ST Turdrag (3030)
- GD Turveg (3031)
- GF Fricområde (3040)
- GP Park (3050)
- GGA Angitt grønnstruktur kombinert med andre angitte hovedformål (3900)

**§12-6 JF §11-8a - Hensynssoner**

- FI Frisk (140)
- AS og skredfare (1410)
- §11-8 JF §11-8c - Hensynssoner
- HS Hensyns fruktibaly (530)
- BN Bevaring naturmiljø (560)
- BT Bevaring kulturmiljø (570)

**§12-7 - Bestemmelsesområder**

- Bestemmelsesområde (1)
- Midlertidig bygge- og anleggsområde

**Linjesymbol**

- Formålsgrense
- Bygg, kulturminner, mm. som skal bevares (1210)
- Byggelse som forutsettes fjernet (1215)
- Regulert senterlinje (1221)
- Frisklinje (1222)
- Regulert kant kjørebane (1223)
- Regulert fotgjengerfelt (1226)
- Regulert stasjonsrom (1227)
- Regulert stasjon (1228)
- Bru (1252)
- Måle og avstandslinje (1259)

**Punktsymbol**

- Stasjon av avkjørsel (1241)
- Avkjørsel - både inn og utkjørsling (1242)
- Bruser (1251)
- Tunnelåpning (1253)

**BH m.d** Regulert byggehøyde (pH/m)

**GH k+m.d** Regulert gestimshøyde (pH/m)

**REGULIERFORM** (pbl §12.7 nr. 14)

- Offentlig arealformål
- Felles arealformål

**BASISKART**

- Eiendomsgrænse
- Ekstisterende bebyggelse
- Godkjent stak
- Geodetisk grunnlag: UTM32\_Euref 89
- Geodetisk høydegrunnlag: NN2000
- Største utvikelstetthet: 17.03.22 og 31.01.23 (merktilt, bygg, pbl 118A)
- Elevasjonsnøyaktighet: 1 m
- Kartmålestokk: 1:500 ved utskrift A0

**REGULERINGSPLAN, områderegulering for:**

Bergenshus, Bybanen fra sentrum til Asane, Delstrekning 2  
Sandbrogaten - Eidsvåg tunnelen  
Nasjonal arealplan-ID 4601\_65810000

Saksbehandling ifølge plan- og bygningsloven	Dato	Plankart dattert	Bestemmelser dattert
Planprosjekt	09.05.2018		
Planprosjekt kunningort	19.05.2018		
Bestilling offentlig ettersyn	20.10.2022	15.09.22	23.09.22
Offentlig ettersyn, fra - til	05.11.2022 - 21.09.2022	15.09.22	23.09.22
Reguleringsting for deler av planen	05.11.2022	04.mm.22	04.mm.22
Bystyrets vedtak	04.mm.22	04.mm.22	04.mm.22
Planvedtak kunningort	04.mm.22	04.mm.22	04.mm.22

Forstagsleder: [Signature]

Utarbeidet av: [Signature]

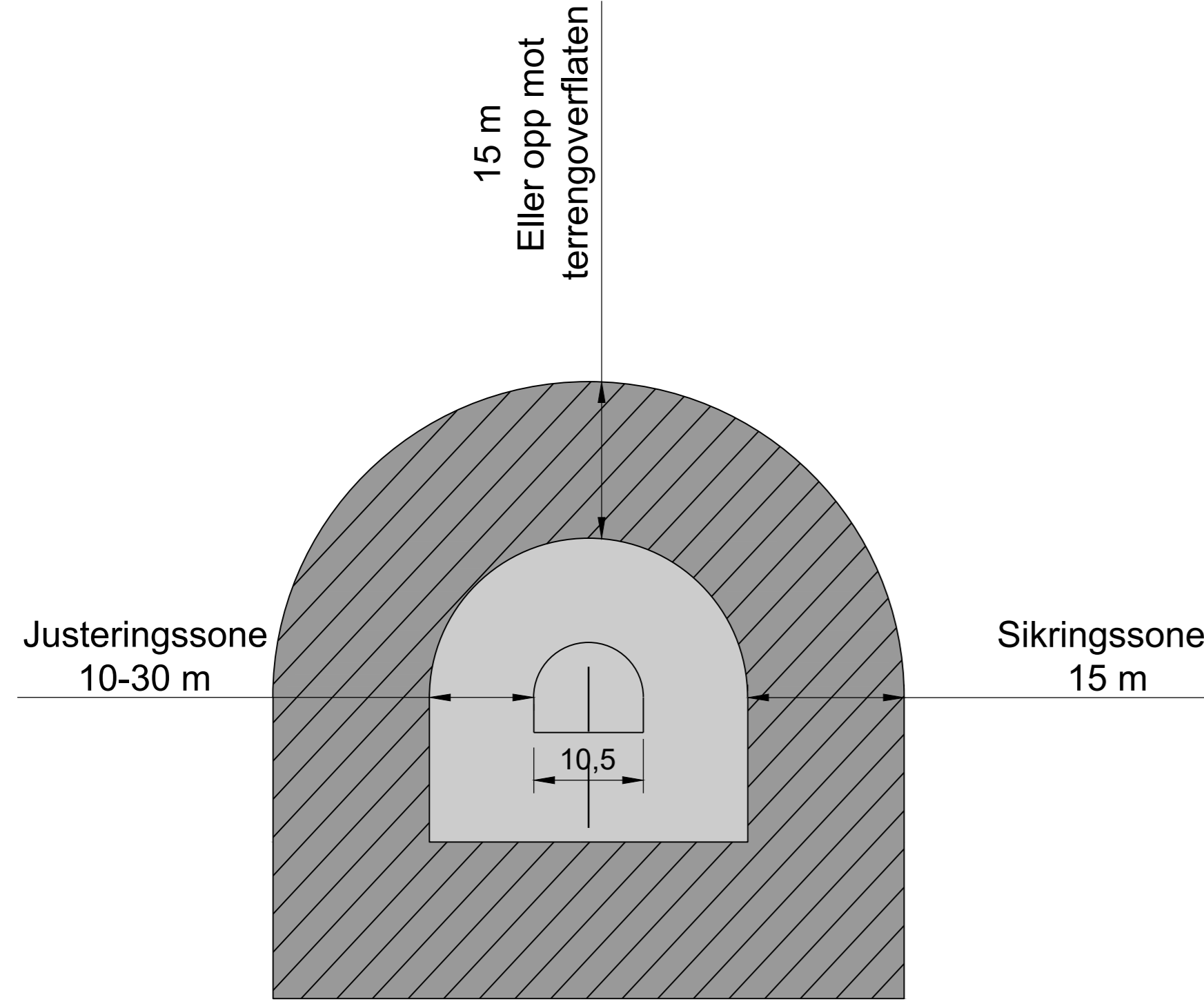
Saksnummer: PLAN-2022/0562

Side revideringsdato: 17.03.2023

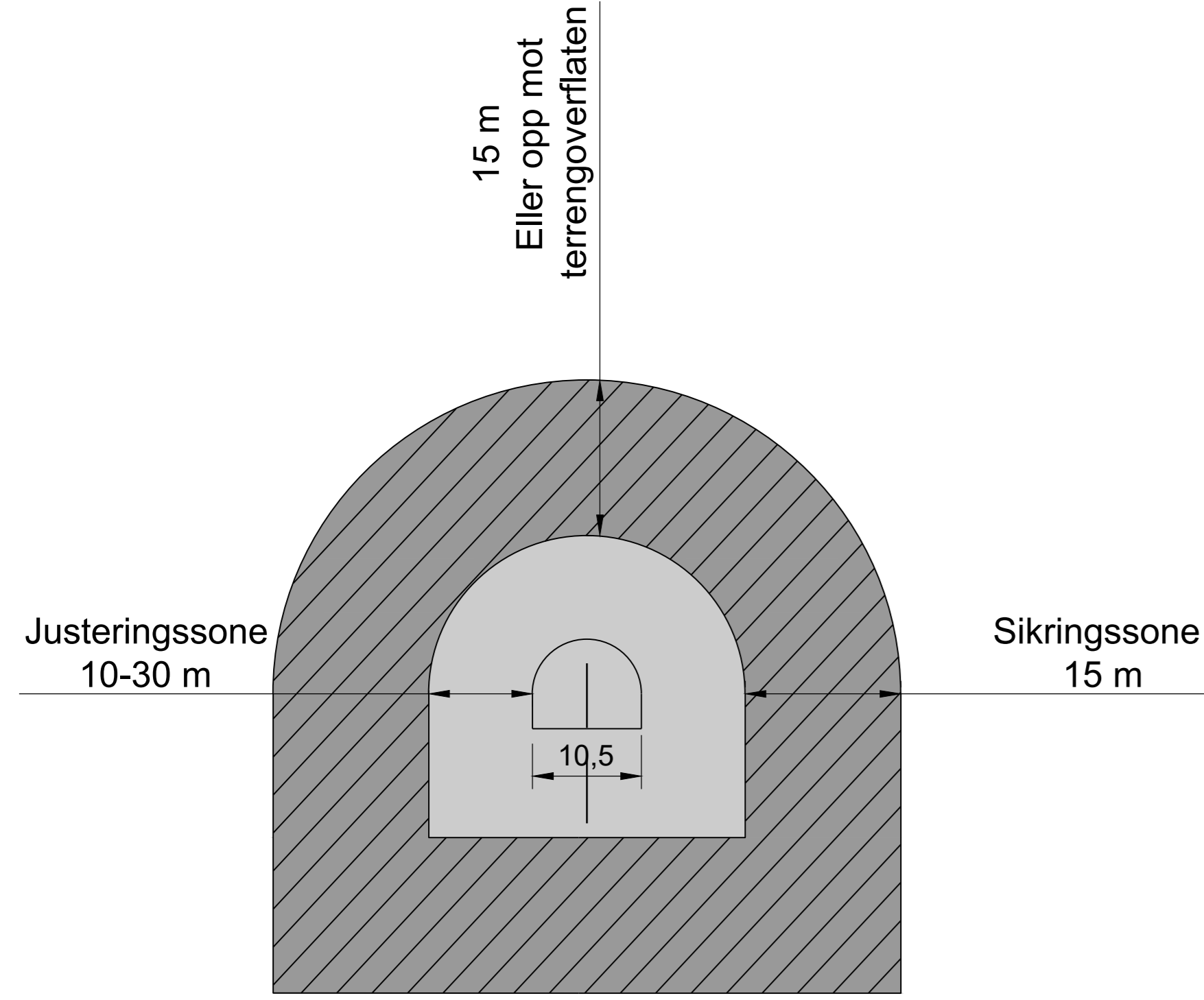
Det bekreftes at plankartet er i samsvar med bystyrets vedtak.

Avdelingsleder: [Signature]

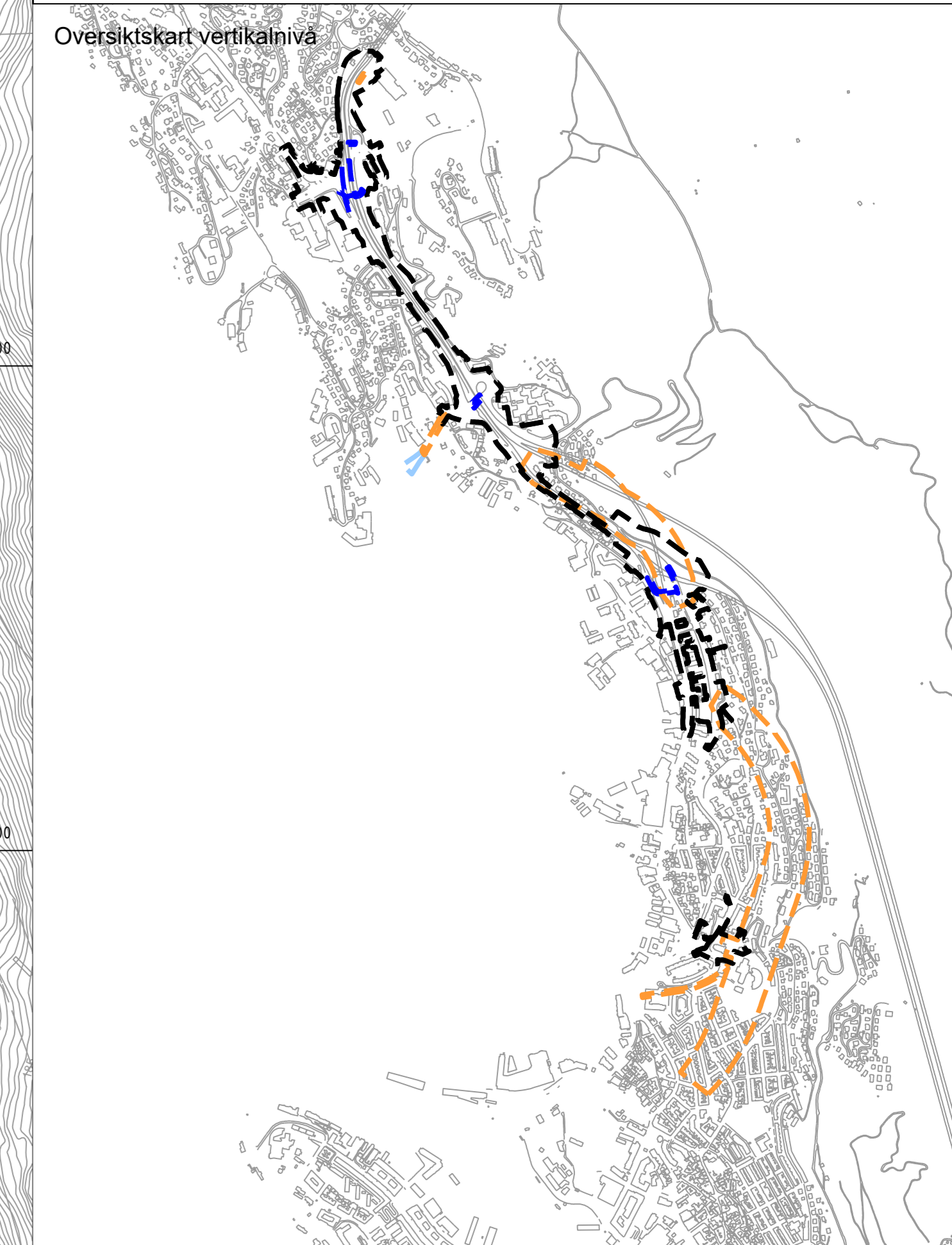
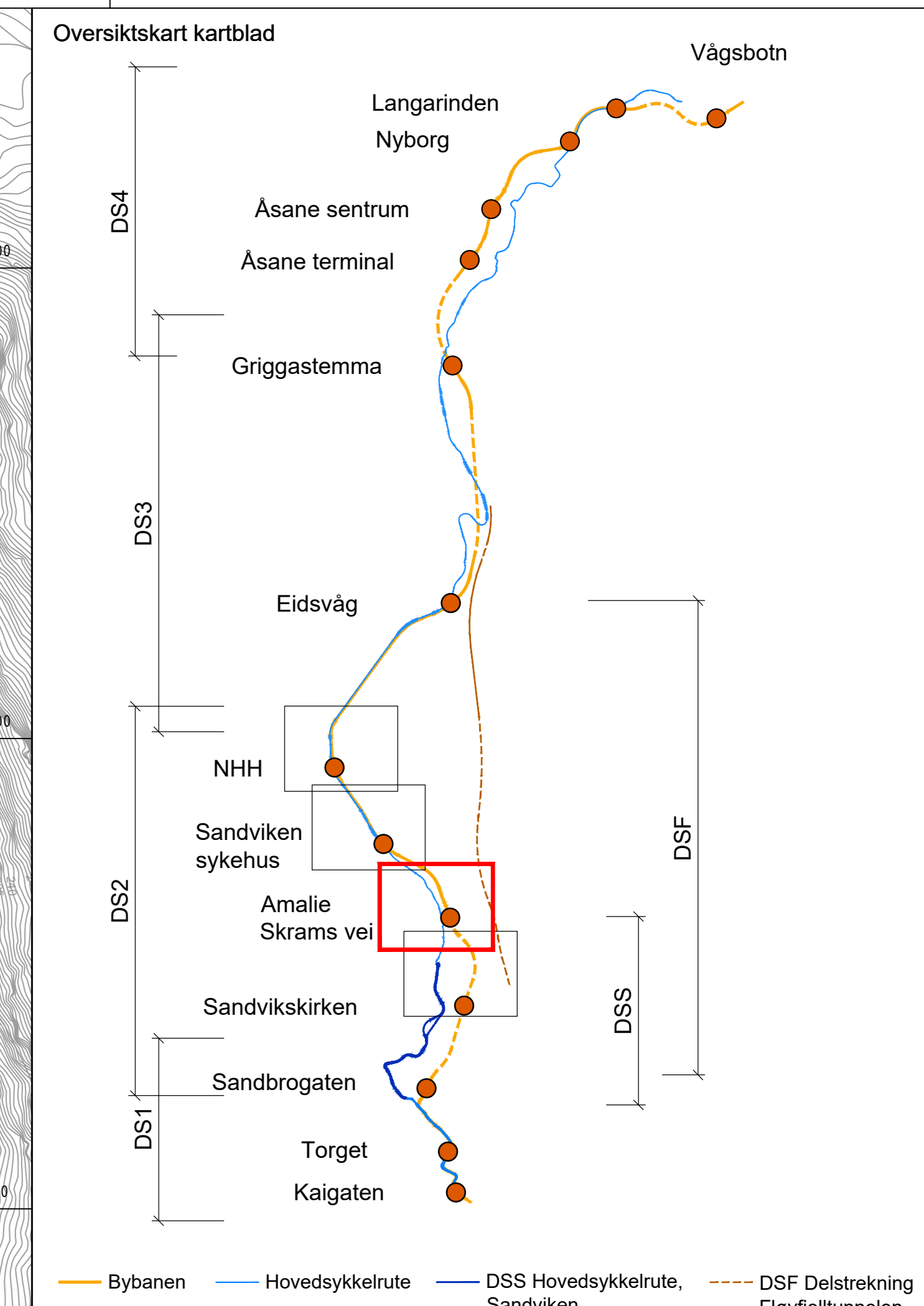
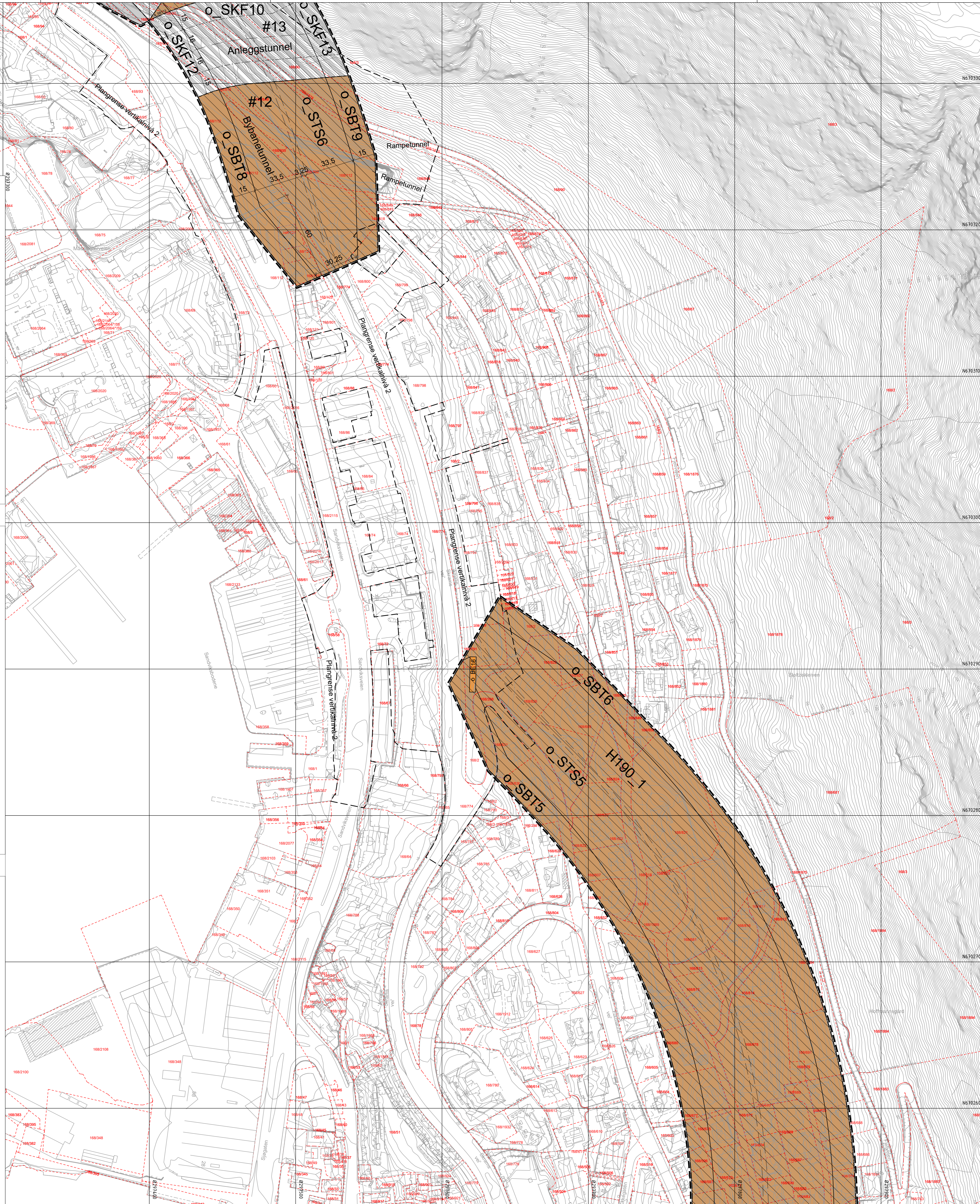
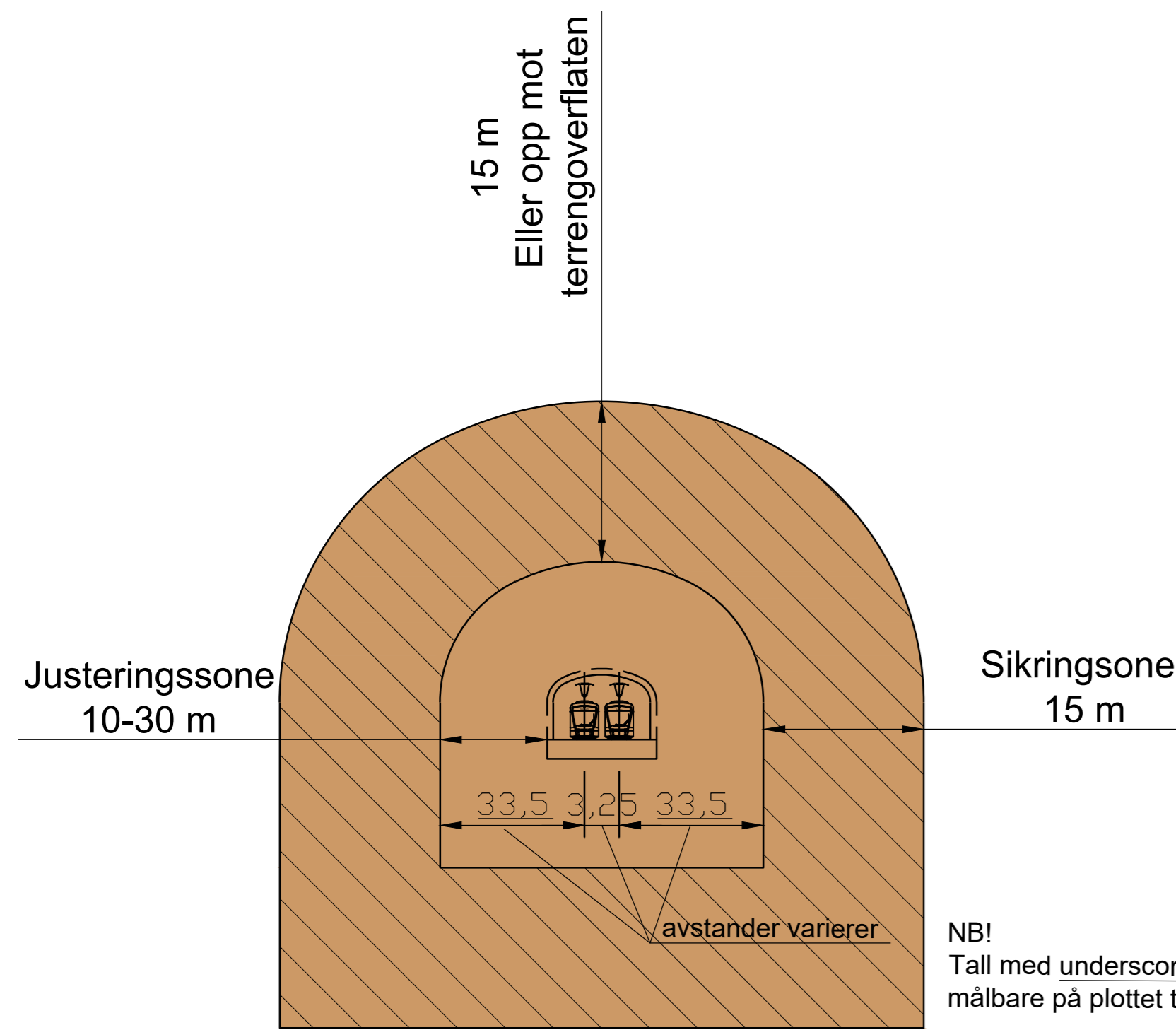
Ny vegtunnel T10,5



Anleggstunnel T10,5



Tverrprofil byanetunnel



**Vertikalinivå :**

- Vertikalinivå 1 = under grunnen/tunnel
- Vertikalinivå 2 = på grunnen/vannoverflate
- Vertikalinivå 3 = over grunnen/brø
- Vertikalinivå 4 = på bunnen

**Tegnforklaring** Plankart 2 av 4 SOSI ver. 4.5.2

**Reguleringsplan PBL 2008**

**§12-5. Nr. 1 - Bebyggelse og anlegg**

- BE Energianlegg (1510)

**§12-5. Nr. 2 - Samferdselsanlegg og teknisk infrastruktur**

- SV Veg (2010)
- SVT Annen veggrunn - tekniske anlegg (2018)
- STS Traseé for sporvegforsradsbane (2022)
- STB Tekniske bygg/konstruksjoner (2027)
- SBT Annen banegrunn - tekniske anlegg (2028)
- STI Teknisk infrastruktur (2101)
- SVA Vann- og avløpsnett (2140)
- SKF Kombinerte formål for samferdselsanlegg og/eller teknisk infrastrukturtraseer (2800)

**§12-6. JF. §11-8a - Hensynssoner**

- H190 Andre sikringssoner (190)

**§12-7 - Bestemmelsesområder**

- B Bestemmelsesområde

**Linjesymbol**

- Illustrasjon av planens begrensning (vist 1 m utenfor juridisk planngrense)
- RgGrense sammenfaller med RgFormålgrense
- Formålgrense
- Regulert senterlinje (1221)
- Regulert kant kjørebane (1223)
- Måle og avstandslinje (1259)
- Grense for sikringszone
- Måle og avstandslinje (1259)

**Punktsymboler**

- Vegstenging/fysisk sperre (1231)

**REG. EIERFORM** (PBL §12-7 nr. 14)

- Offentlig arealformål

**BASISKART**

- Eiendomsgrænse
- Eksisterende bebyggelse
- Godkjert tiltak

Geodetisk grunnlag: UTM32\_Euref 99  
Geodetisk høydegrunnlag: NN2000  
Siste utarbeidet basiskart: 17.03.22 og 31.01.23 (møttelikk bygg, p4 tiltak)  
Evidensstase: 1m  
Kartmålestokk: 1:1000 ved sentrum A0

**Reguleringsplan, område-regulering for:**

Bergenhus, Bybanen fra sentrum til Åsane, Delstrekning 2  
Sandbrogaten - Eidsvåg tunnelen  
Nasjonal arealplan-ID 4601\_65810000

Saksbehandling ifølge plan- og bygningsloven	Dato	Plankart datert	Bestemmelser datert
Planoppgjøret	09.05.2018		
Planoppgjøret kullngjøret	19.05.2018		
Beslutning offentlig ettersyn	20.10.2022	15.09.22	23.09.22
Offentlig ettersyn, fra - til	05.11.2022 - 21.12.2022	15.09.22	23.09.22
Begrenset høring for odel av planen		04.mars.22	04.mars.22
Byråbehandling vedtak		04.mars.22	04.mars.22
Planvedtak kullngjøret		04.mars.22	04.mars.22

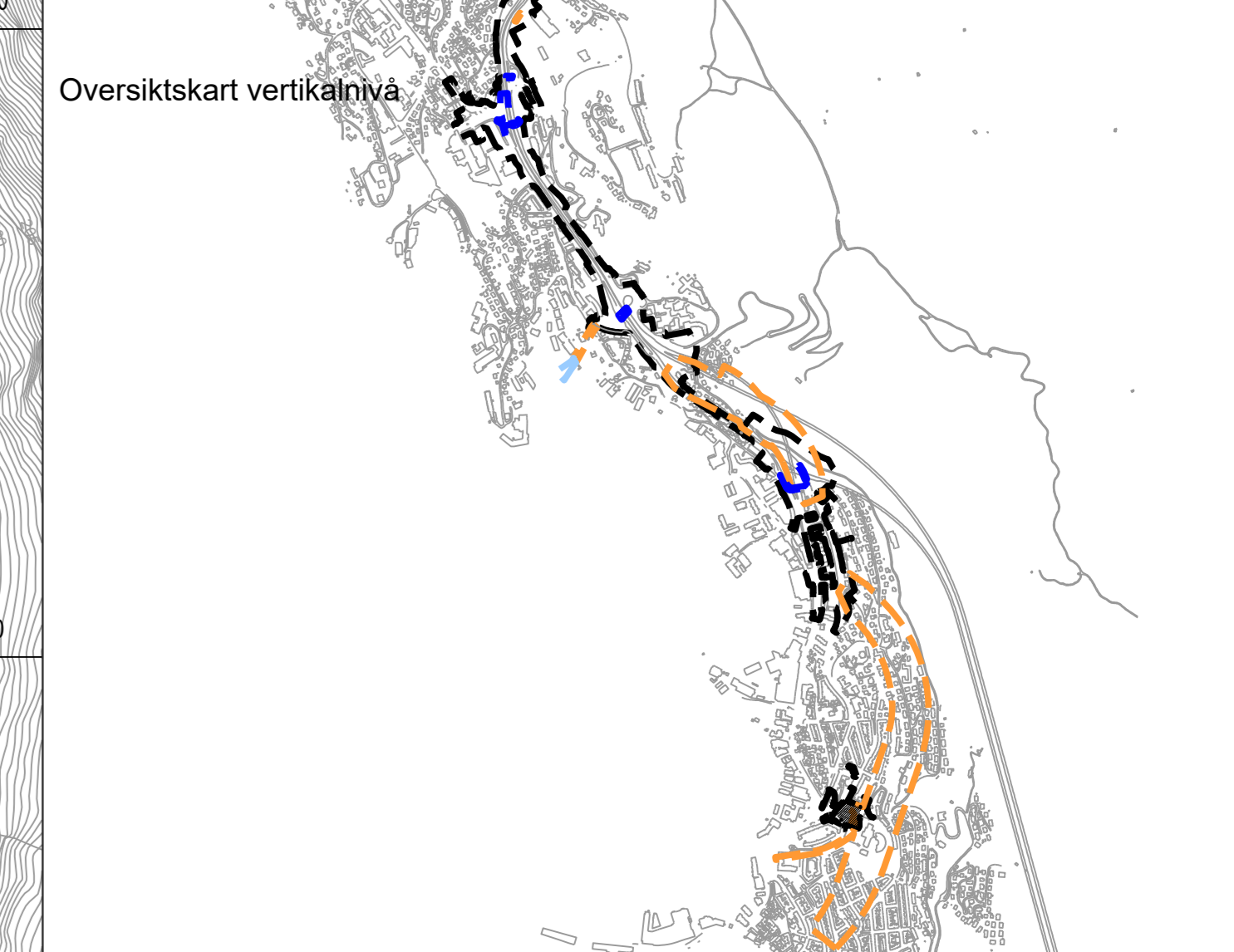
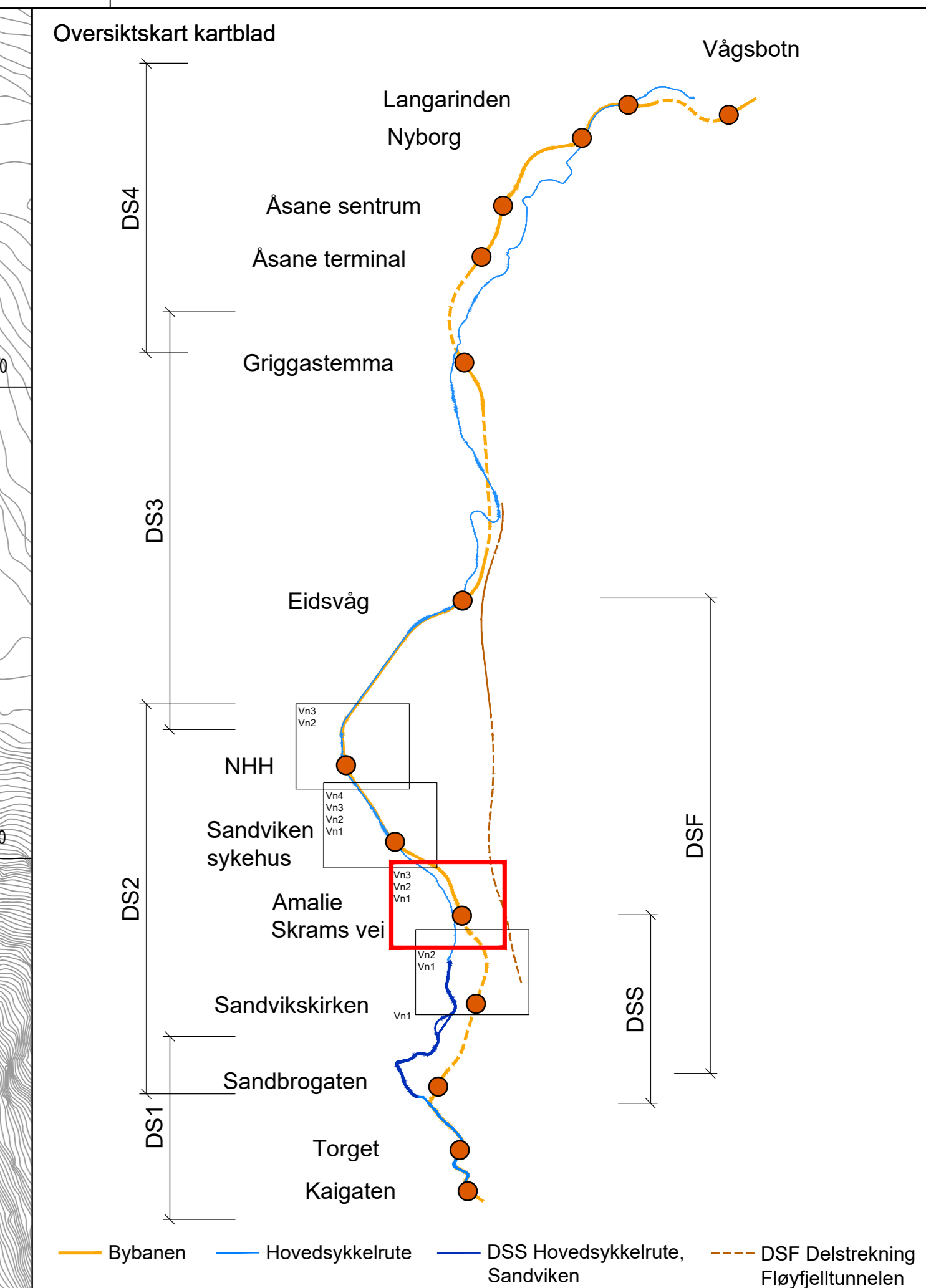
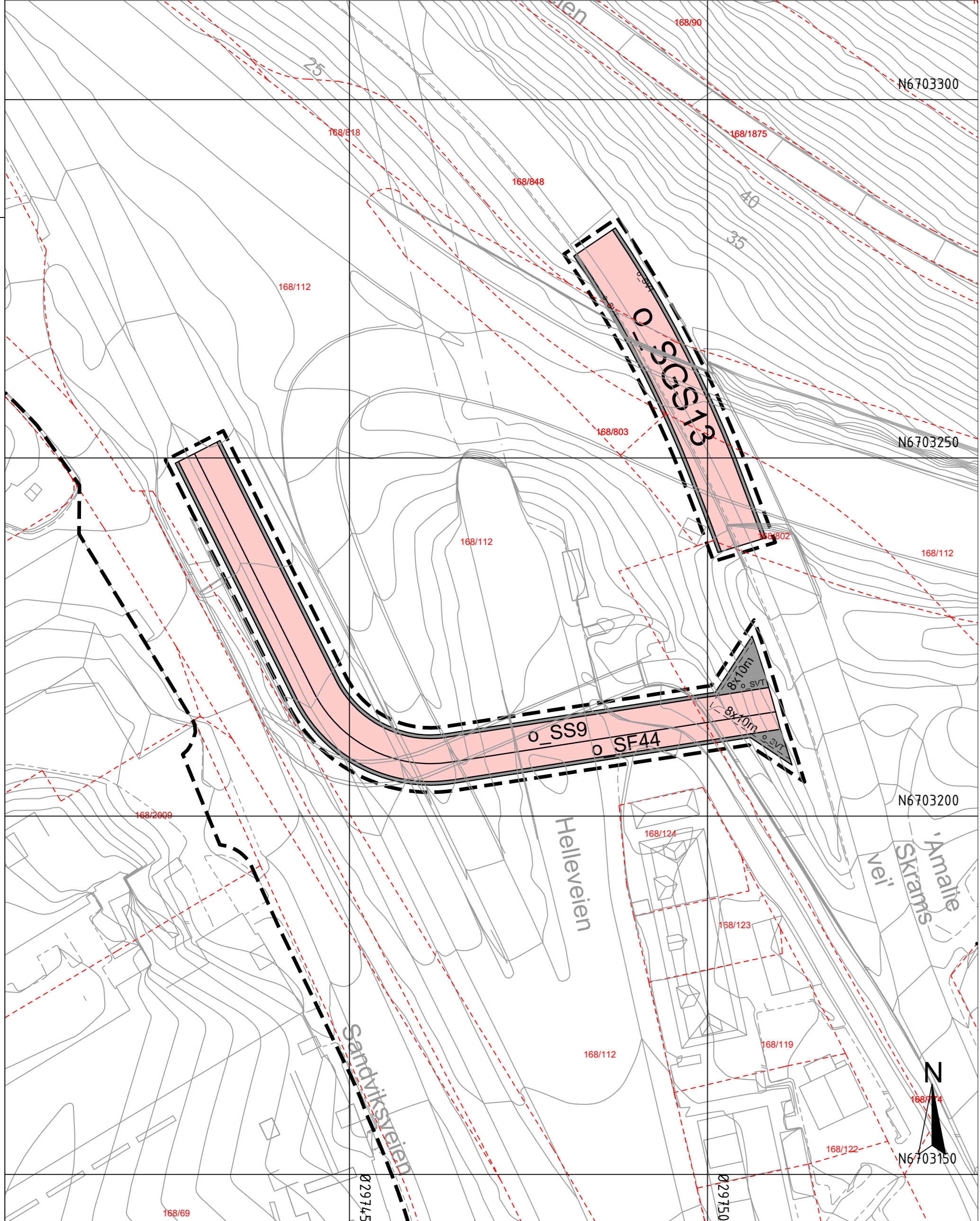
**Forslagsgiver:** Utarbeidet av: Norconsult AS  
**Saksnummer:** PLAN-2022/0562  
**Siste revisjonsdato:** 17.03.2023

Det bekreftes at plankartet er i samsvar med bystyrets vedtak.



Vertikalnivå 2 (på grunnen)

Regulering på bro, vertikalnivå 3 M=1:500



Vertikalnivå :  
 - - - - - Vertikalnivå 1 = under grunnen/tunnel  
 - - - - - Vertikalnivå 2 = på grunnen/vannoverflate  
 - - - - - Vertikalnivå 3 = over grunnen/brø  
 - - - - - Vertikalnivå 4 = på bunnen

Tegnforklaring Plankart 2 av 4 SOSI ver. 4.5.2

**Reguleringsplan PBL 2008**

**§12-5. Nr. 1 - Bebyggelse og anlegg**

- BA Bebyggelse og anlegg (1001)
- B Boligbebyggelse (1110)
- BR Forsamlingslokale for religionsutøvelse (1164)
- BR Idrettsanlegg (1400)

**§12-5. Nr. 2 - Samferdselsanlegg og teknisk infrastruktur**

- SV Veg (2010)
- SKV Kjøreveg (2011)
- SF Fortau (2012)
- ST Torg (2013)
- SGS Gang-rykkelveg (2015)
- SGG Gangveg/gangareal/gågate (2016)
- SS Sykkelanlegg (2017)
- SVT Annen vegg/urn - tekniske anlegg (2018)
- SVS Annen vegg/urn - grantereeal (2019)
- STB Trase for sporveg/forstadsbane (2022)
- SBI Annen banegrunn - tekniske anlegg (2028)
- SBS Annen banegrunn - grantereeal (2029)
- SKT Kollektivterminal (2072)
- SKH Kollektivholdeplass (2073)
- SPA Parkering (2080)
- SKF Kombinerede formål for samferdselsanlegg og/eller teknisk infrastrukturtraseer (2800)

**§12-5. Nr. 3 - Grønnstruktur**

- GBS Stålgrostruktur (3002)
- GN Naturområde (3020)
- GN Tundrag (3030)
- GT Turveg (3031)
- GF Friområde (3040)
- GP Park (3050)
- GA Angitt grønnstruktur kombinert med andre angitte hovedformål (3900)

**§12-6 JF §11-8a - Hensynsoner**

- FRK Friskil (140)
- RK Røse- og aksefidere (310)

**§12-6 JF §11-8c - Hensynsoner**

- HSN Hensyn fullføre (550)
- BEV Bevaring naturmiljø (560)
- BEV Bevaring kulturmiljø (570)

**§12-7 - Bestemmelsesområder**

- Bestemmelsesområde (1)
- Midlertidig bygge- og anleggsområde
- Linjesymbol
- Illustrasjon av planens begrensning (vist 1m utenfor juridisk plan grense. RpGrense sammenfaller med RpFormålsgrense)
- Formålsgrense
- Bygg, kulturminner, mm. som skal bevares (1210)
- Bebyggelse som forutsettes fjernet (1215)
- Regulert sentertilnning (1221)
- Friskiltinge (1222)
- Regulert kant skjørebane (1223)
- Regulert fotgjengerfelt (1226)
- Regulert stasjonskjerm (1227)
- Regulert støttemur (1228)
- Bru (1252)
- Måle- og avstandslinje (1259)

**Punktsymboler**

- Stenging av avkjørsel (1241)
- Avkjørsel - både inn og utkjørsling (1242)
- Brakar (1251)
- Tunnelåpning (1253)

BH k.m.d Regulert byggehøyde (pHk.m.d)  
 GH k.m.d Regulert gesimshøyde (pHk.m.d)

REGULERINGEN (pbl §12.7 nr. 14)  
 O Offentlig arealformål  
 F Felles arealformål

**BASISKART**

- Etterendingsgrense
- Ekstisterende bebyggelse
- Godkjent tiltak

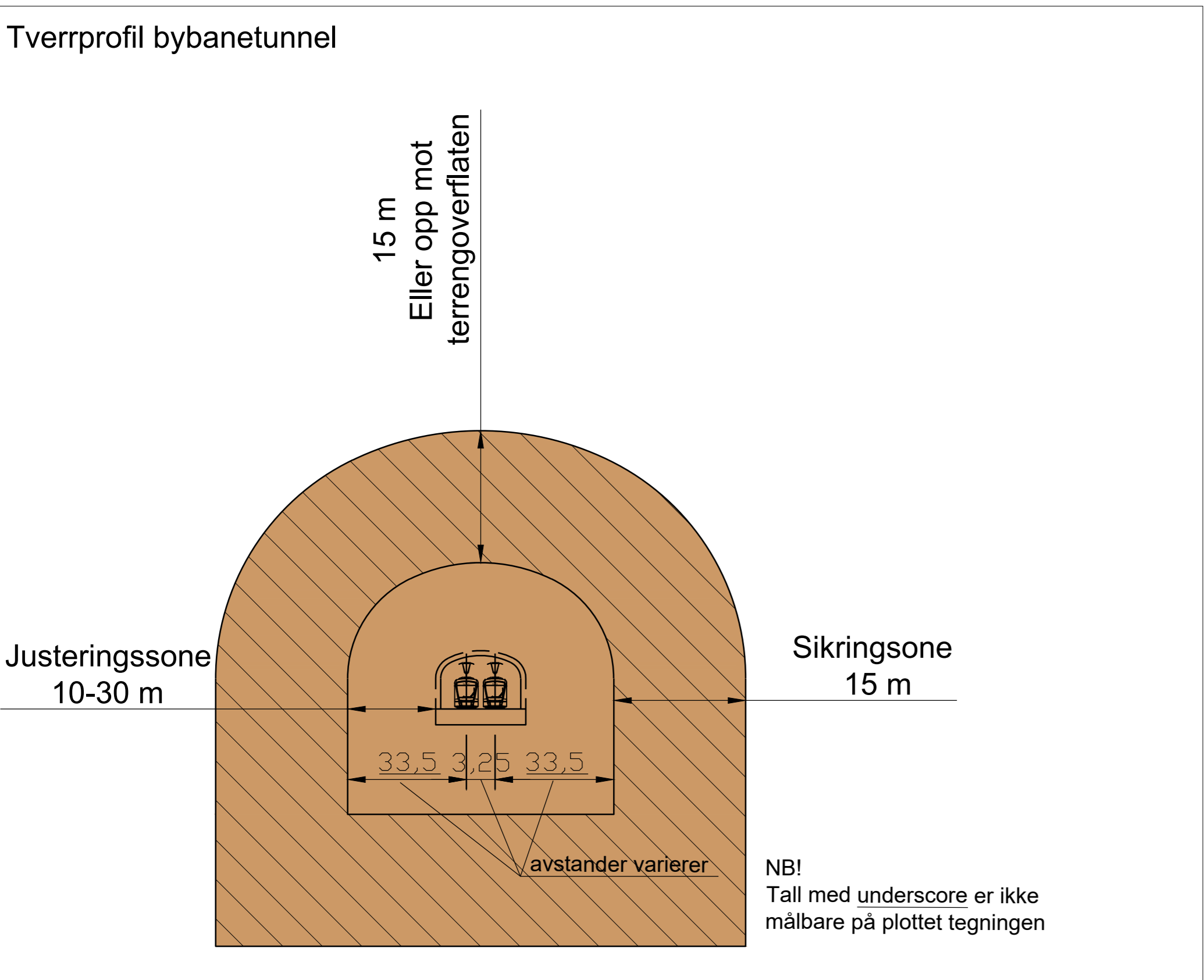
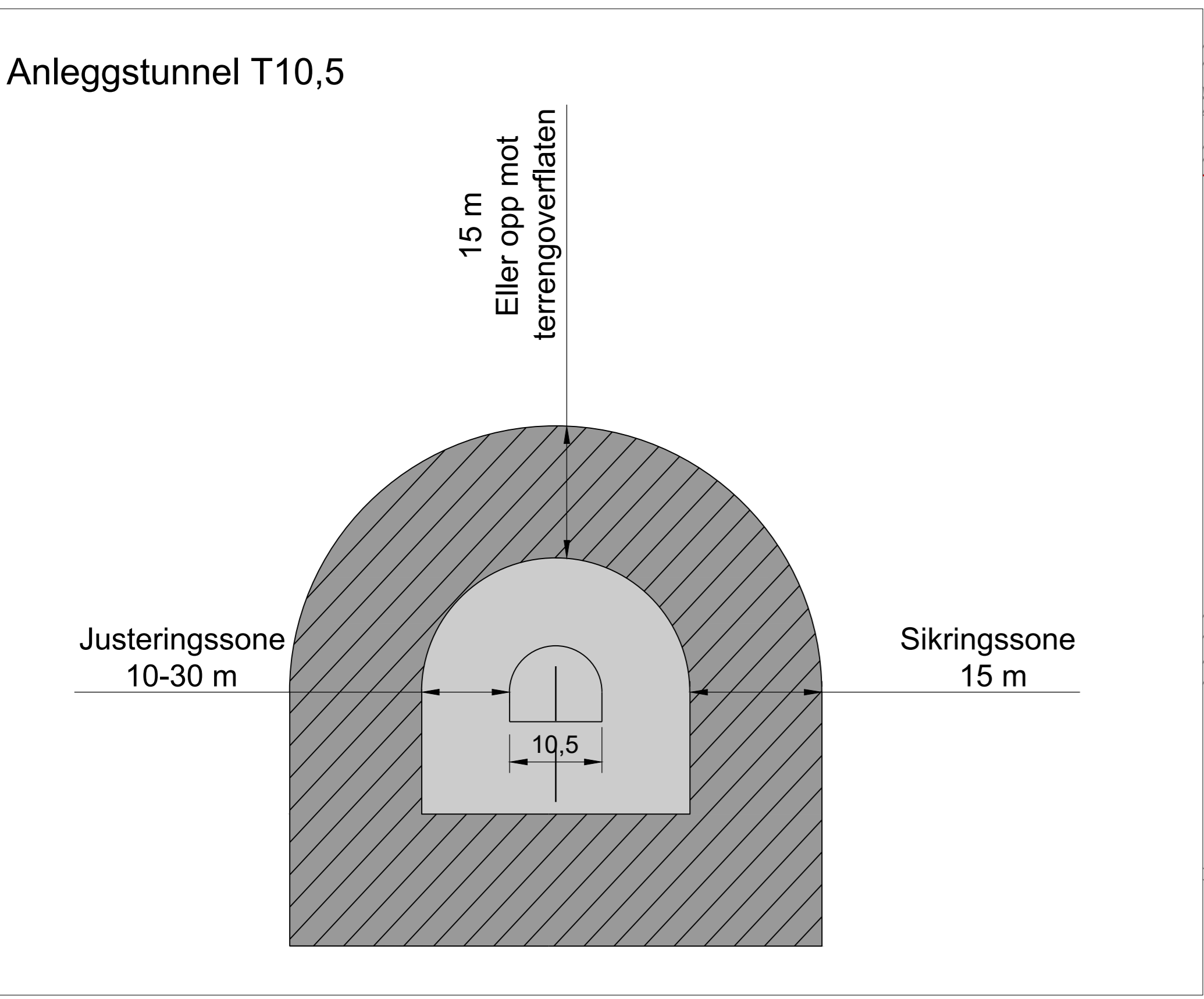
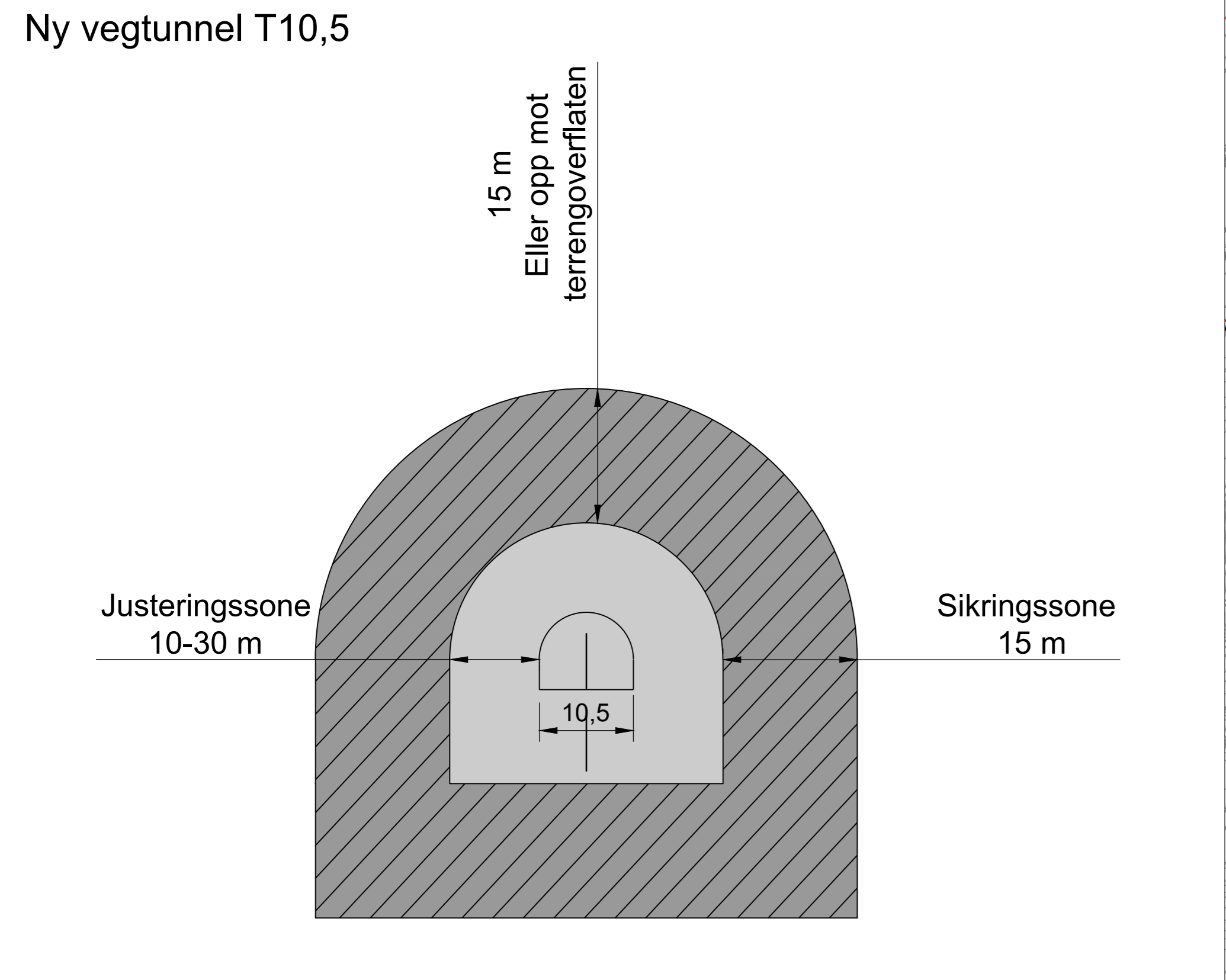
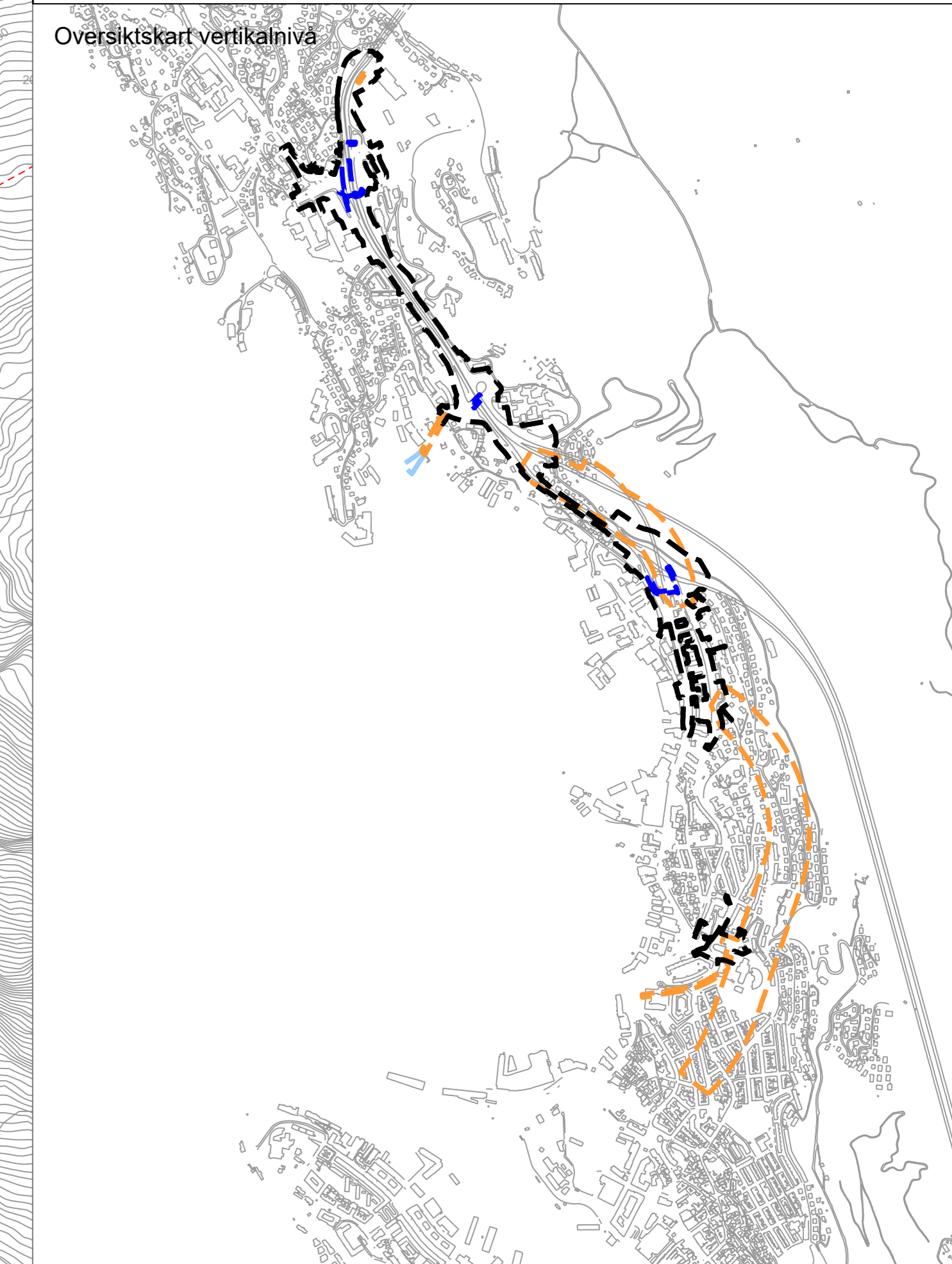
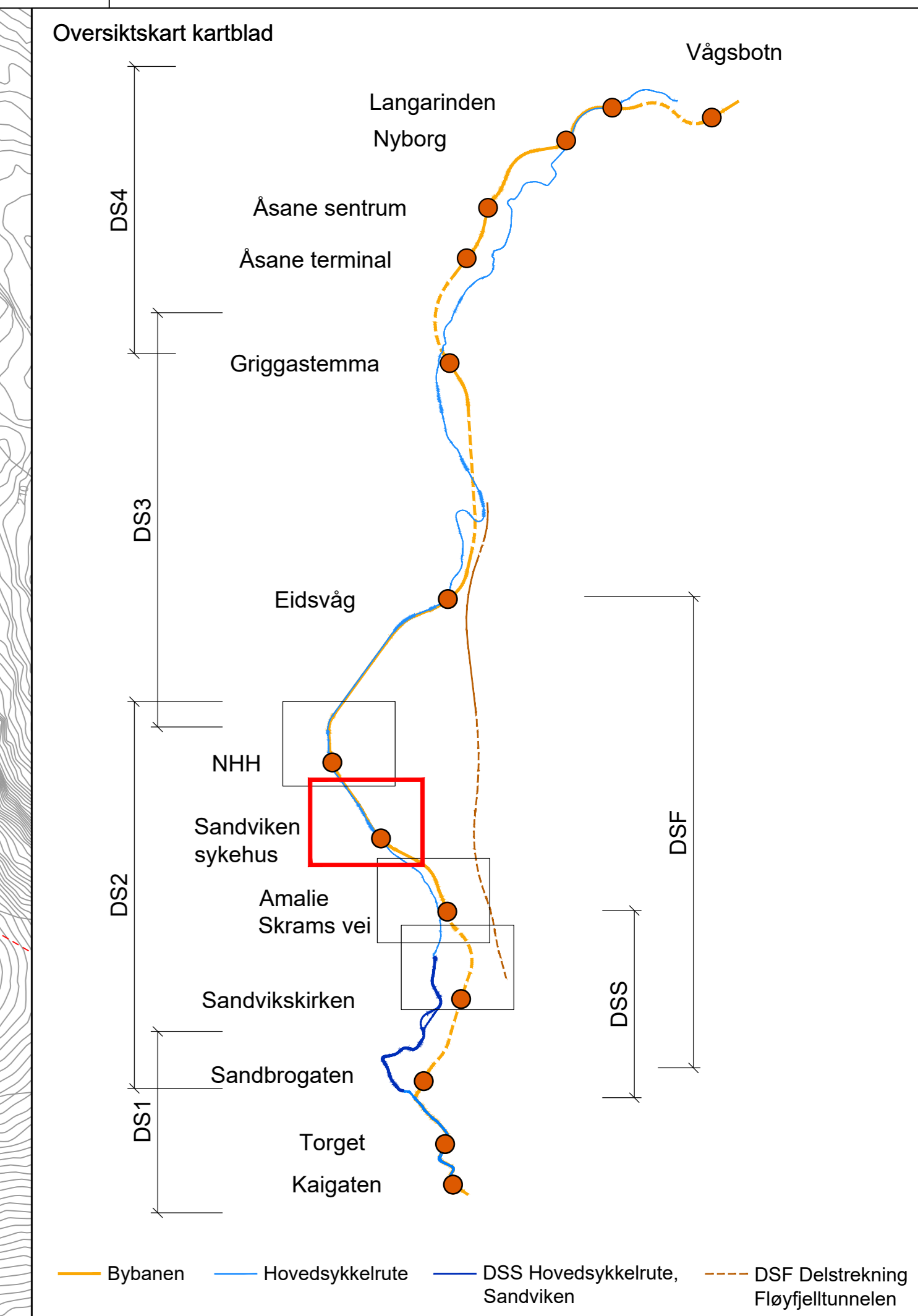
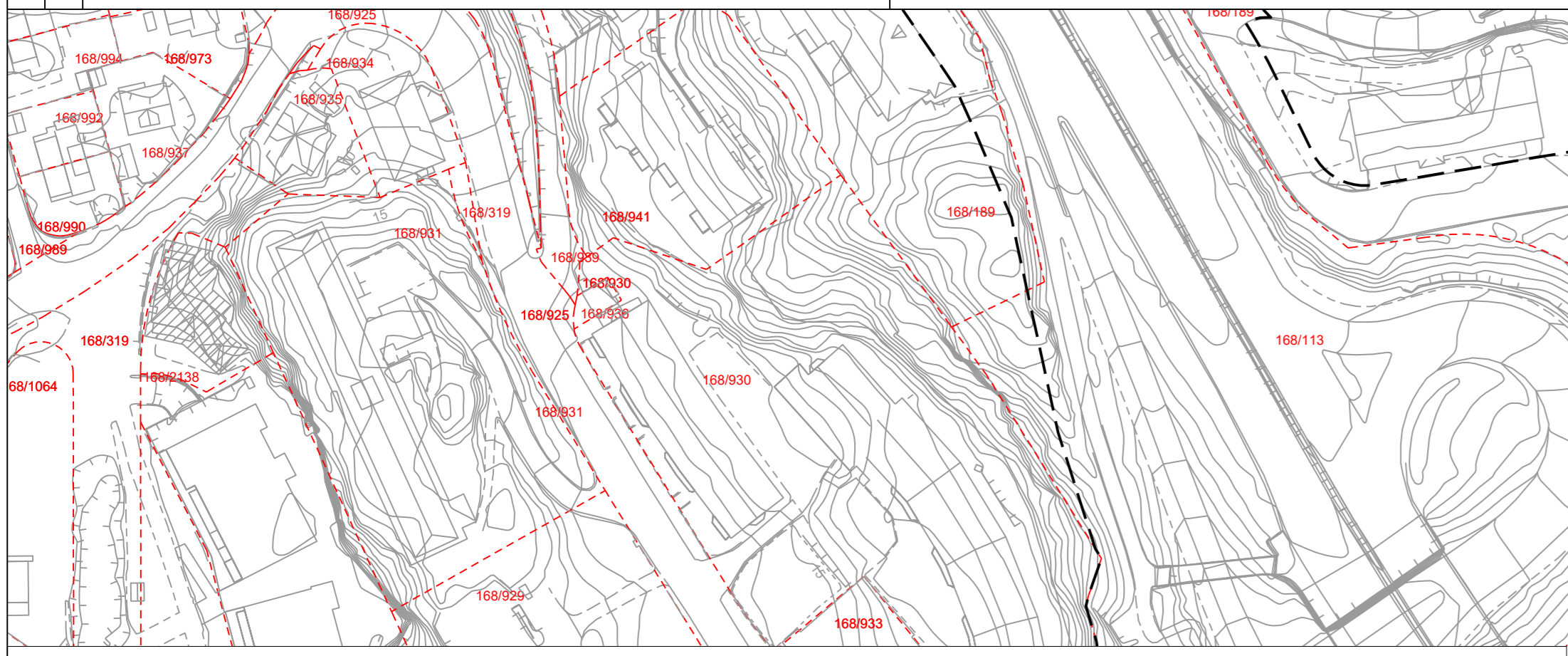
Geodetisk grunnlag: UTM32\_Euref 89  
 Geodetisk høydegrunnlag: NN2000  
 Største utviklede baksikt: 17.03.22 og 31.01.23 (manuskript, bygg, pbl stat)  
 Flyvlinjehøyde: 1:1000 ved skiltet 40  
 0 25 50m

**Reguleringsplan, områderegulering for:**

Bergenshus, Bybanen fra sentrum til Asane, Delstrekning 2  
 Sandbrogaten - Eidsvåg tunnelen  
 Nasjonal arealplan-ID 4601\_65810000

Saksbehandling	Dato	Plankart dater	Bestemmelser dater
Plankartstart	08.05.2018		
Plankartstart kunnngort	19.05.2018		
Best.km.d offentlig ettersyn	20.10.2022	15.09.22	23.09.22
Offentlig ettersyn fra 0	08.11.2022	21.10.2022	23.09.22
Reguleringsting for saker på planen	dd.mm.åå	dd.mm.åå	dd.mm.åå
Bystyrets vedtak	dd.mm.åå	dd.mm.åå	dd.mm.åå
Planvedtak kunnngort	dd.mm.åå	dd.mm.åå	dd.mm.åå

Forslagstiller: Utarbeidet av: Saksnummer: PLAN-2022/0562  
 Side revisjonsdato: 17.03.2023  
 Det bekreftes at plankartet er i samsvar med styrets vedtak. Avklingsnoter



**Vertikalnivå :**

- Vertikalnivå 1 = under grunnen/tunnel
- Vertikalnivå 2 = på grunnen/vannoverflate
- Vertikalnivå 3 = over grunnen/brø
- Vertikalnivå 4 = på bunnen

**Tegnforklaring** Plankart 3 av 4 SOSI ver. 4.5.2

**Reguleringsplan PBL 2008**

**§12-5. Nr. 1 - Bebyggelse og anlegg**

- BE Energianlegg (1510)

**§12-5. Nr. 2 - Samferdselsanlegg og teknisk infrastruktur**

- SV Veg (2010)
- SVT Annen veggrunn - tekniske anlegg (2018)
- STS Traseé for sporvegforslørstadsbane (2022)
- STB Tekniske bygg/konstruksjoner (2027)
- SBT Annen bane grunn - tekniske anlegg (2028)
- STI Teknisk infrastruktur (2101)
- SVA Vann- og avløpsnett (2140)
- SKF Kombinerte formål for samferdselsanlegg og/eller teknisk infrastrukturtraseer (2800)

**§12-6. JF. §11-8a - Hensynssoner**

- N190 Andre sikringssoner (190)

**§12-7 - Bestemmelsesområder**

- Bestemmelsesområde

**Linjensymbol**

- Illustrasjon av planens besegning (vist 1 m utenfor juridisk plangrense)
- RpGrense sammenfaller med RpFormålsgrense
- Formålsgrense
- Regulert sentertlinje (1221)
- Regulert kant kjørebane (1223)
- Grense for sikringszone
- Måle og avstandslinje (1259)
- Vestegting/fysiske sperre (1231)

**Punktsymboler**

- REG. EIERFORM (PBL §12-7 nr. 14)
- Offentlig arealformål

**BASISKART**

- Elendomsgrense
- Ekisterende bebyggelse
- Godkjent tiltak
- Geodetisk grunnlag: UTM32\_Euref 89
- Geodetisk hydrogrunnlag: NIN2000
- Stille utkastet dato: 17.03.22 og 31.01.23 (møttikkel, bygg, på tiltak)
- Evidensstase: 1m
- Kartmålestokk: 1:1000 ved vedtaket A0

**REGULERINGSPLAN, områderegulering for:**

Bergenhus, Bybanen fra sentrum til Åsane, Delstreking 2  
Sandbrogaten - Eidsvåg tunnelen  
Nasjonal arealplan-ID 4601\_65810000

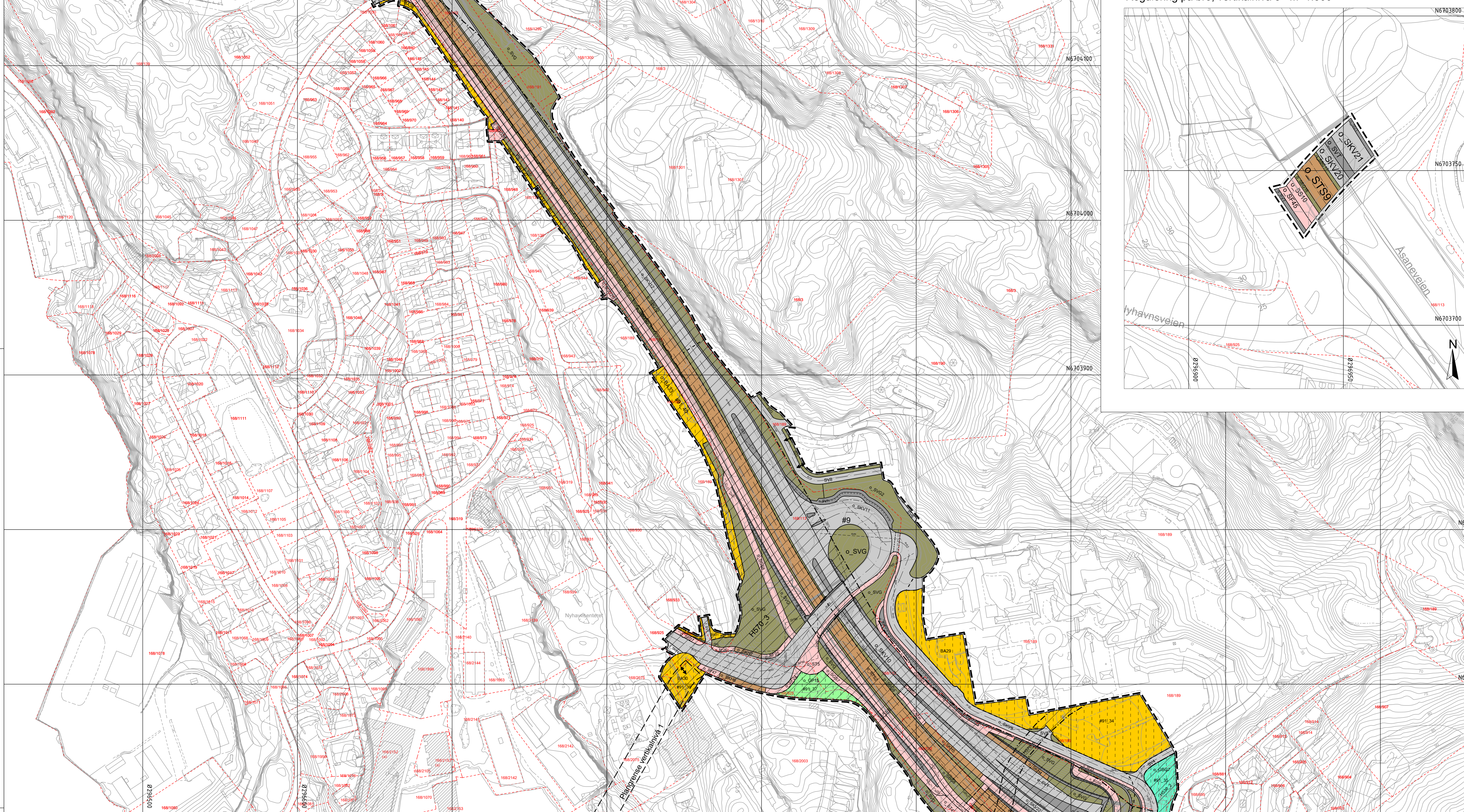
Saksbehandling ifølge plan- og bygningsloven	Dato	Plankart datert	Bestemmelser datert
Planoppgjøret	09.05.2018		
Planoppgjøret kunnngjørt	19.05.2018		
Beslutning offentlig ettersyn	20.10.2022	15.09.22	23.09.22
Offentlig ettersyn, fra - til	05.11.2022 - 21.12.2022	15.09.22	23.09.22
Begrenset høring for oter av planen		04.mars.23	04.mars.23
Byggingen vedtas	04.mars.23	04.mars.23	04.mars.23
Planvedtak kunnngjørt	04.mars.23	04.mars.23	04.mars.23

Forslagsgiver: Norconsult  
 Utarbeidet av: Møller og Møller  
 Saksnummer: PLAN-2022/0562  
 Siste revisjonsdato plankart: 17.03.2023

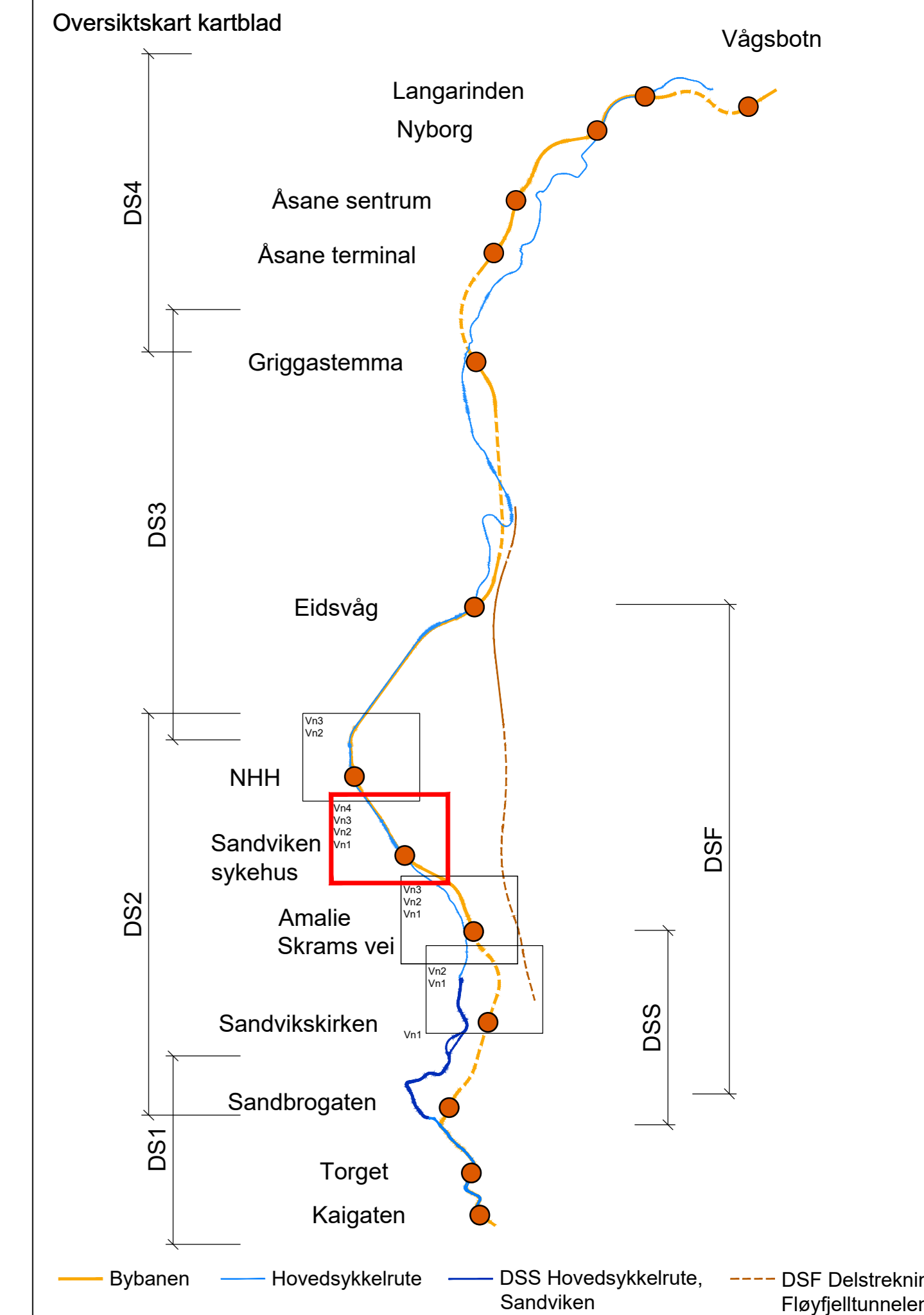
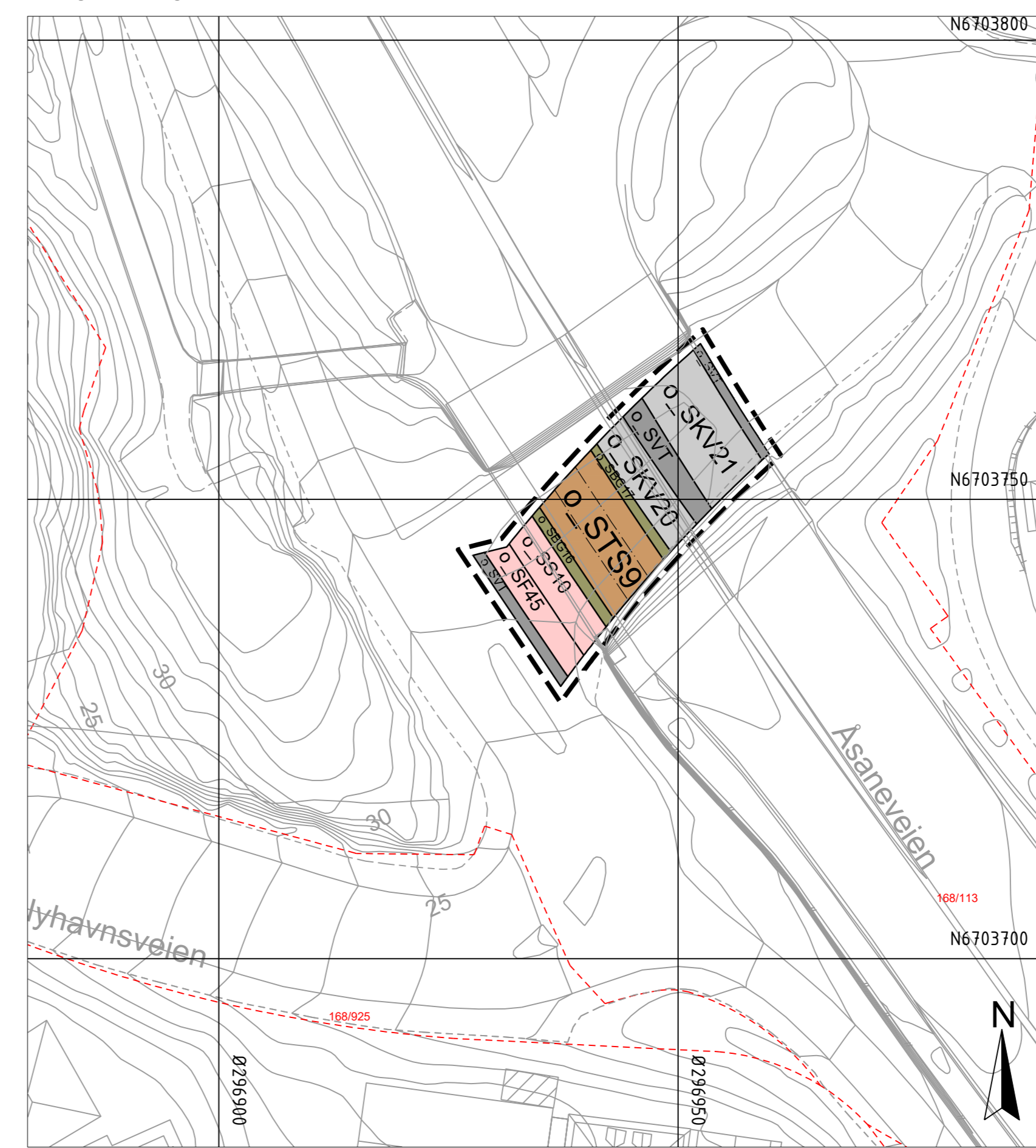
Det bekreftes at plankartet er sammenhengende med bystyrets vedtak.

Avdelingsleder

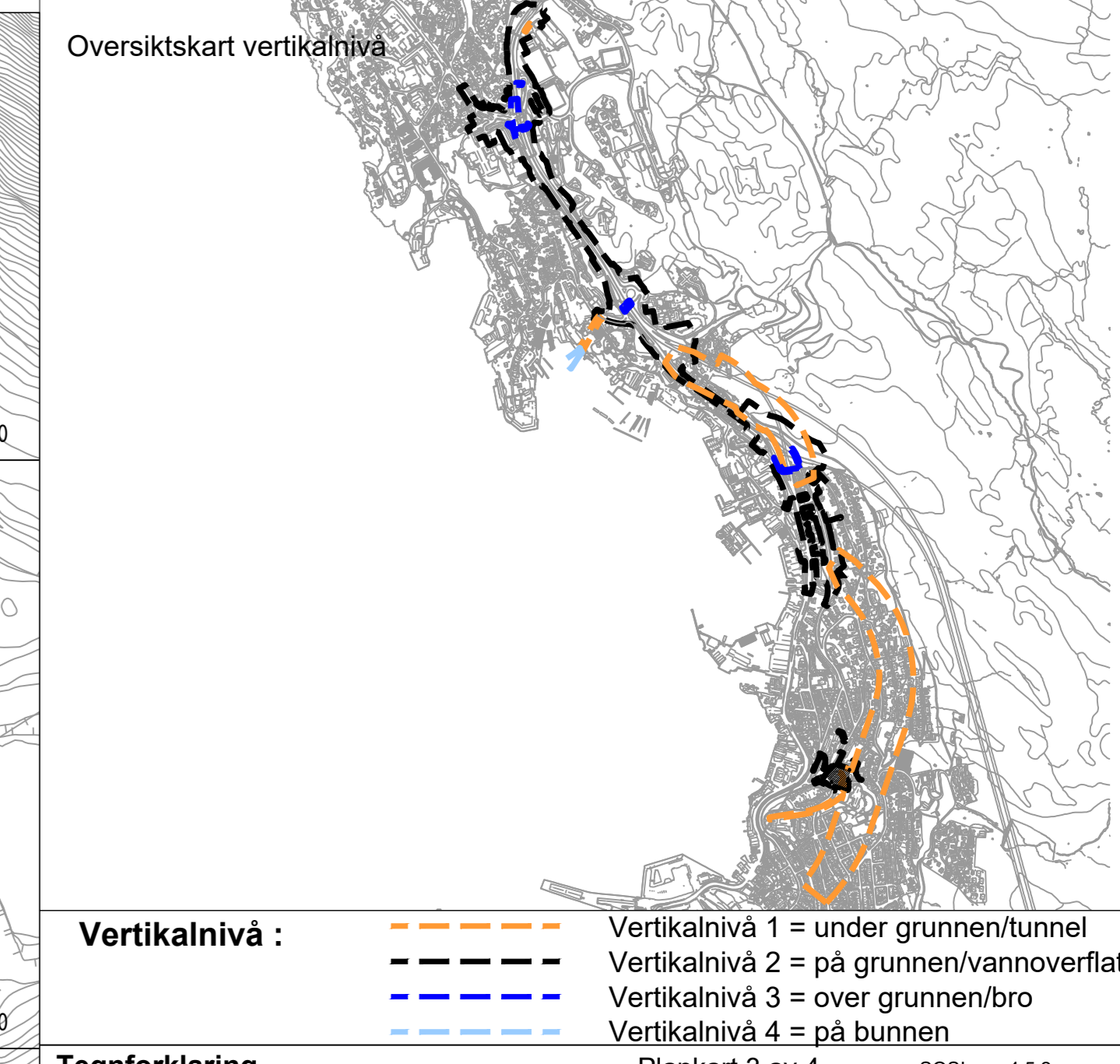
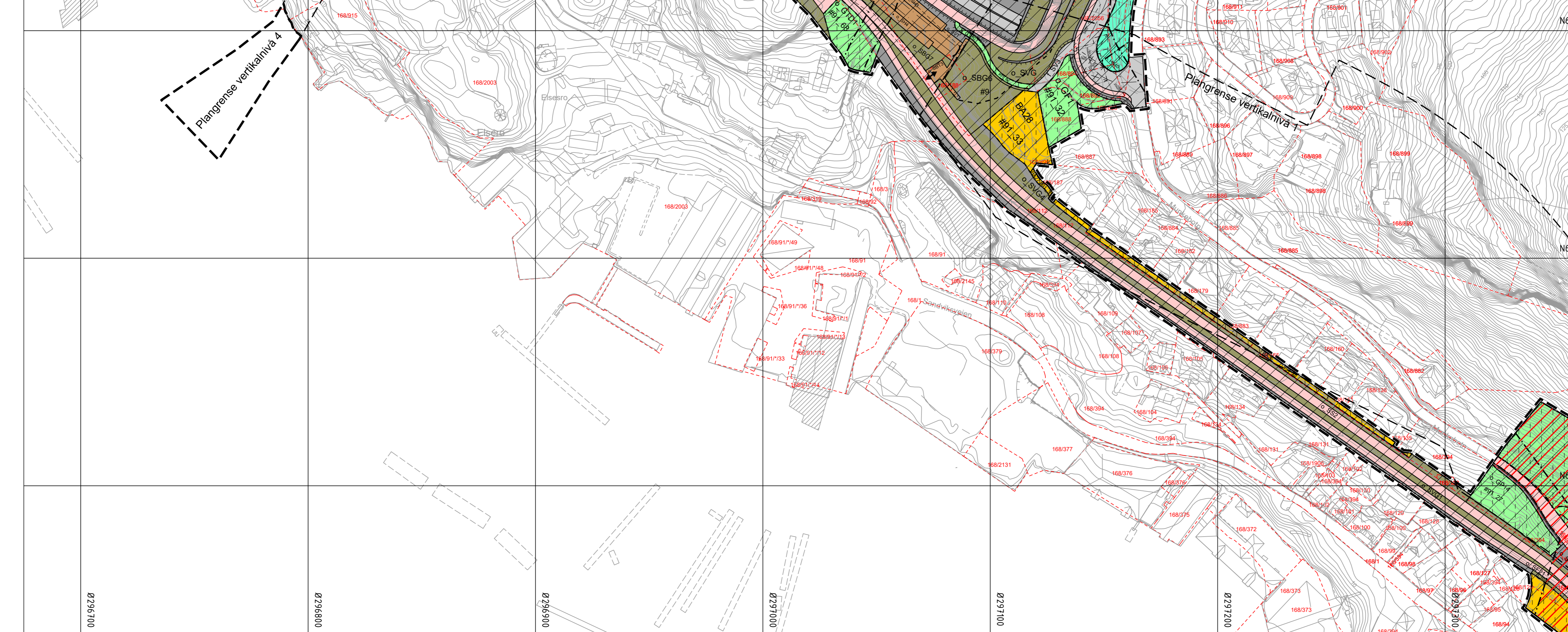
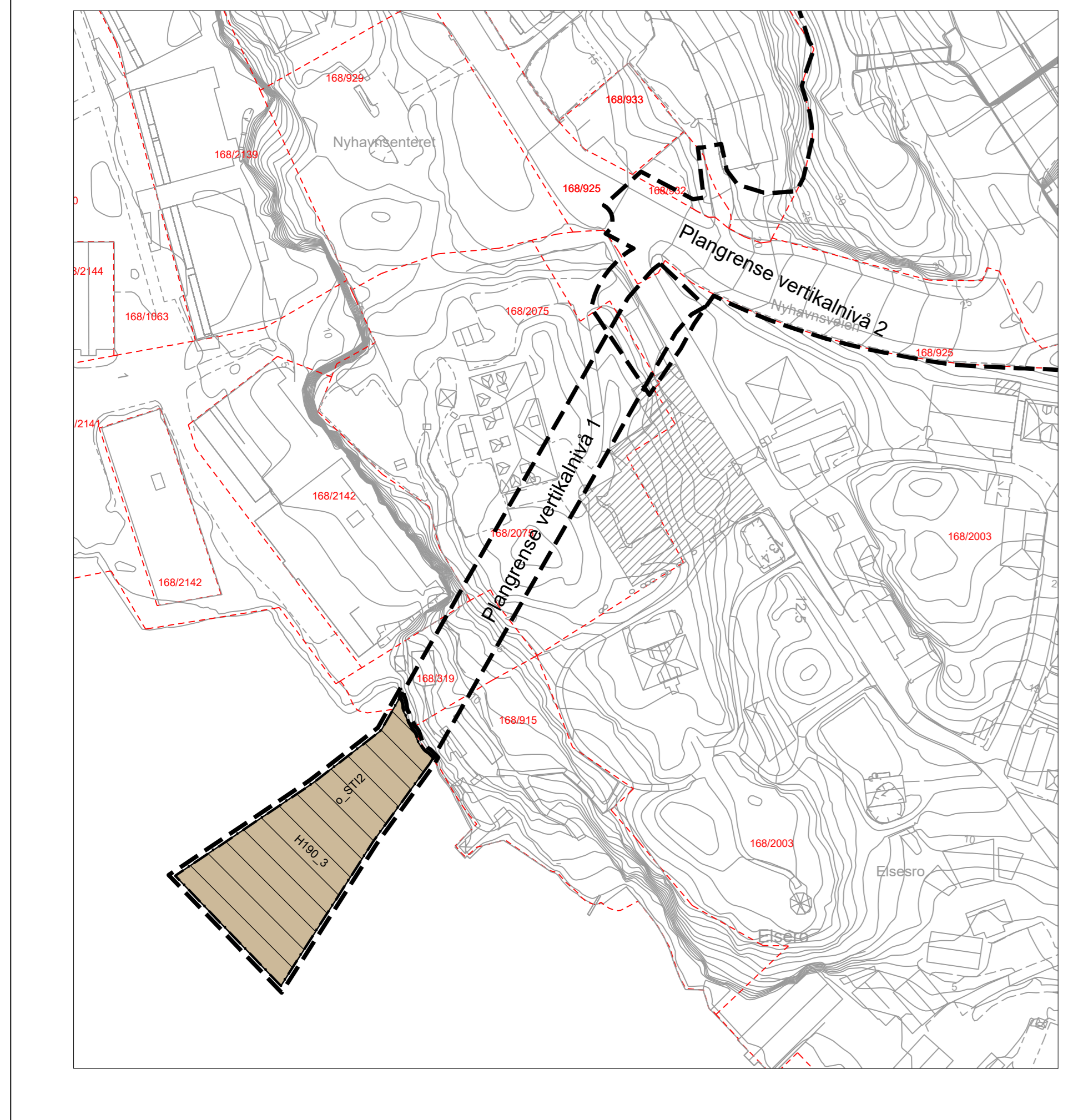
Vertikalnivå 2 (på grunnen)



Regulering på bro, vertikalnivå 3 M=1:500



Regulering på bunnen, vertikalnivå 4 M=1:1000



Vertikalnivå :  
 - - - - - Vertikalnivå 1 = under grunnen/tunnel  
 - - - - - Vertikalnivå 2 = på grunnen/vannoverflate  
 - - - - - Vertikalnivå 3 = over grunnen/brø  
 - - - - - Vertikalnivå 4 = på bunnen

Tegnforklaring Plankart 3 av 4 SOSI ver. 4.5.2

**Reguleringsplan PBL 2008**

**§12-5. Nr. 1 - Bebyggelse og anlegg**

- BA Bebyggelse og anlegg (1001)
- B Boligbebyggelse (1110)
- BR Forsamlingslokale for religionsutøvelse (1164)
- IR Idrettsanlegg (1400)

**§12-5. Nr. 2 - Samferdselsanlegg og teknisk infrastruktur**

- SV Veg (2010)
- SKV Kjøreveg (2011)
- SF Fortau (2012)
- ST Torv (2013)
- SGS Gang-/sykkelveg (2015)
- SGG Gangveg/gangareal/gågate (2016)
- SS Sykkelanlegg (2017)
- SVT Annen veggrunn - tekniske anlegg (2018)
- SVS Annen veggrunn - grensareal (2019)
- STP Trase for sporvegføretødsbane (2022)
- STB Høstetassplattform (2025)
- SBI Annen banegrunn - tekniske anlegg (2028)
- SBG Annen banegrunn - grensareal (2029)
- SKT Kollektivterminal (2072)
- SKH Kollektivholdeplass (2073)
- SPA Parkering (2080)
- SKF Kombinerede formål for samferdselsanlegg og/eller teknisk infrastrukturtraseer (2800)

**§12-5. Nr. 3 - Grønnstruktur**

- GBS Stårområde (3002)
- GN Naturområde (3020)
- GN Tundrag (3030)
- GT Turveg (3031)
- GF Friområde (3040)
- GP Park (3050)
- GA Angitt grønnstruktur kombinert med andre angitte arealformål (3900)

**§12-6 JF §11-8a - Hensynsoner**

- FRK Friskil (140)
- RO- og skredfare (310)
- RF- og skredfare (310)
- HSN Hensynsfilial (550)
- BNV Bevaring naturmiljø (560)
- CKV Bevaring kulturmiljø (570)

**§12-7 - Bestemmelsesområder**

- Bestemmelsesområde (1)
- Midlertidig bygge- og anleggsområde
- Linjesymbol
- Illustrasjon av planens begrensning (vist 1m utenfor juridisk plangrense. RpGrense sammenfaller med RpFormålsgrense)
- Formålsgrense
- Bygg, kulturminner, mm. som skal bevares (1210)
- Bebyggelse som forutsettes fjernet (1215)
- Regulert senterlinje (1221)
- Friskiltinge (1222)
- Regulert vann kjørereane (1223)
- Regulert fotgjengerfelt (1226)
- Regulert stasjonsjern (1227)
- Regulert støttemur (1228)
- Bru (1252)
- Måle- og avstandslinje (1259)

**Punktsymboler**

- Stasjon
- Avkjørsel - både inn og utkjørsel (1242)
- Brukar (1251)
- Tunnelåpning (1253)

BH k.m.d Regulert byggehøyde (RpBHH)  
 GH k.m.d Regulert gesimshøyde (RpGHH)

REGULERINGSSYMBOL (SOSI ver. 14)  
 O Offentlig arealformål  
 F Felles arealformål

**BASISKART**

- Ekstendert grense
- Ekstendert bebyggelse
- Godkjent tiltak

Geodetisk grunnlag: UTM32\_Euref 89  
 Geodetisk høydegrunnlag: NN2000  
 Største utviklingsdato: 17.03.22 og 31.01.23 (manuskript, bygg, pbl stat)  
 Evidensstørrelse: 1:1000 ved skiltet 50m  
 0 25 50m

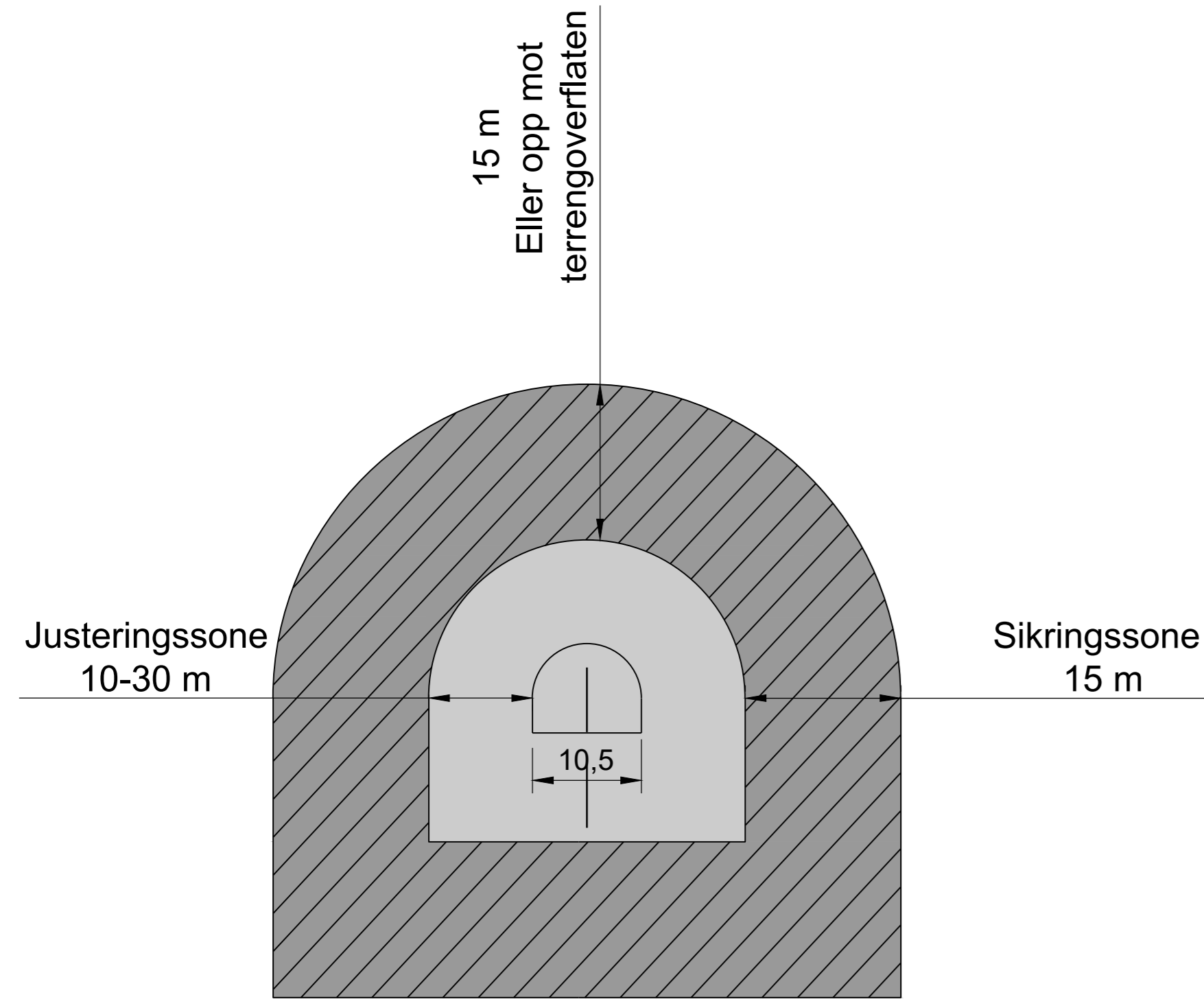
**Reguleringsplan, områderegulering for:**

Bergenshus, Bybanen fra sentrum til Asane, Delstrekning 2  
 Sandbrogaten - Eidsvåg tunnelen  
 Nasjonal arealplan-ID 4601\_65810000

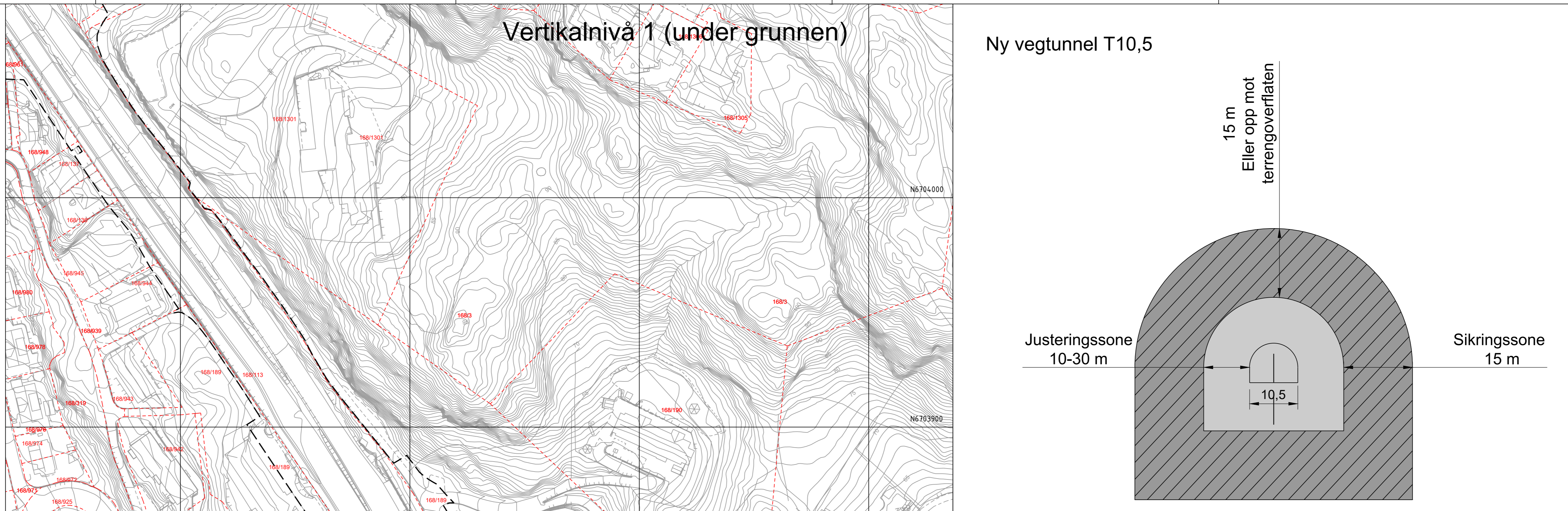
Saksbehandling	Dato	Plankart datter	Bestemmelser datter
Planoppstart	08.05.2018		
Planoppstart kunnngjørt	19.05.2018		
Planoppstart offentlig uttalelse	20.10.2022	15.09.22	23.09.22
Offentlig uttalelse fra B	08.11.2022	21.12.2022	23.09.22
Reguleringssaker for saker av planen	dd.mm.åå	dd.mm.åå	dd.mm.åå
Bystyrets vedtak	dd.mm.åå	dd.mm.åå	dd.mm.åå
Planvedtak kunnngjørt	dd.mm.åå	dd.mm.åå	dd.mm.åå

Forragsgjeller: Miljøstatistikk, Norconsult, Utlarbetet av: Saknummer: PLAN-2022/2562  
 Side revisjonsdato: 17.03.2023  
 Det bekreftees at plankartet er i samsvar med bystyrets vedtak. Avklingingsnot

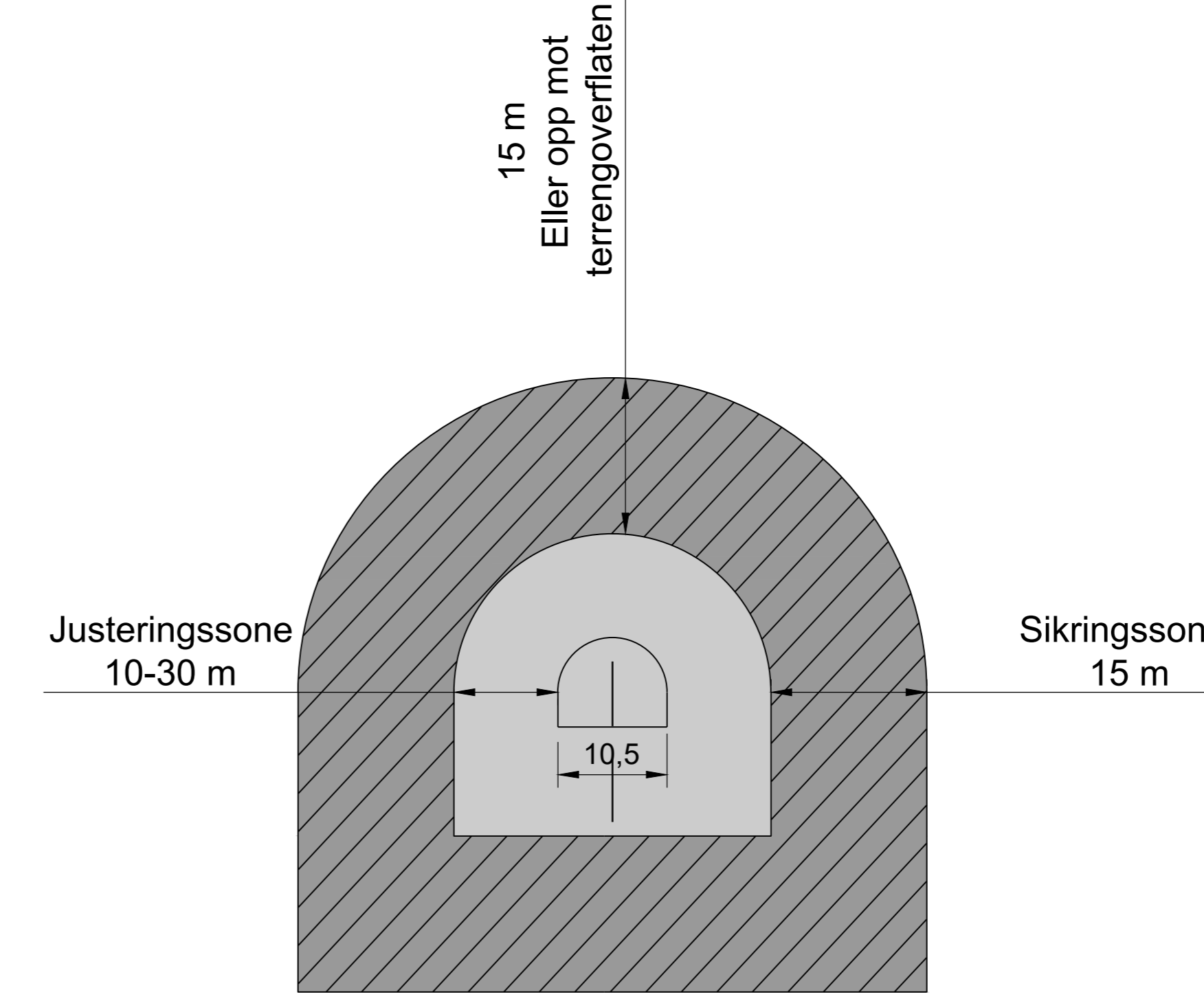
Anleggstunnel T10,5



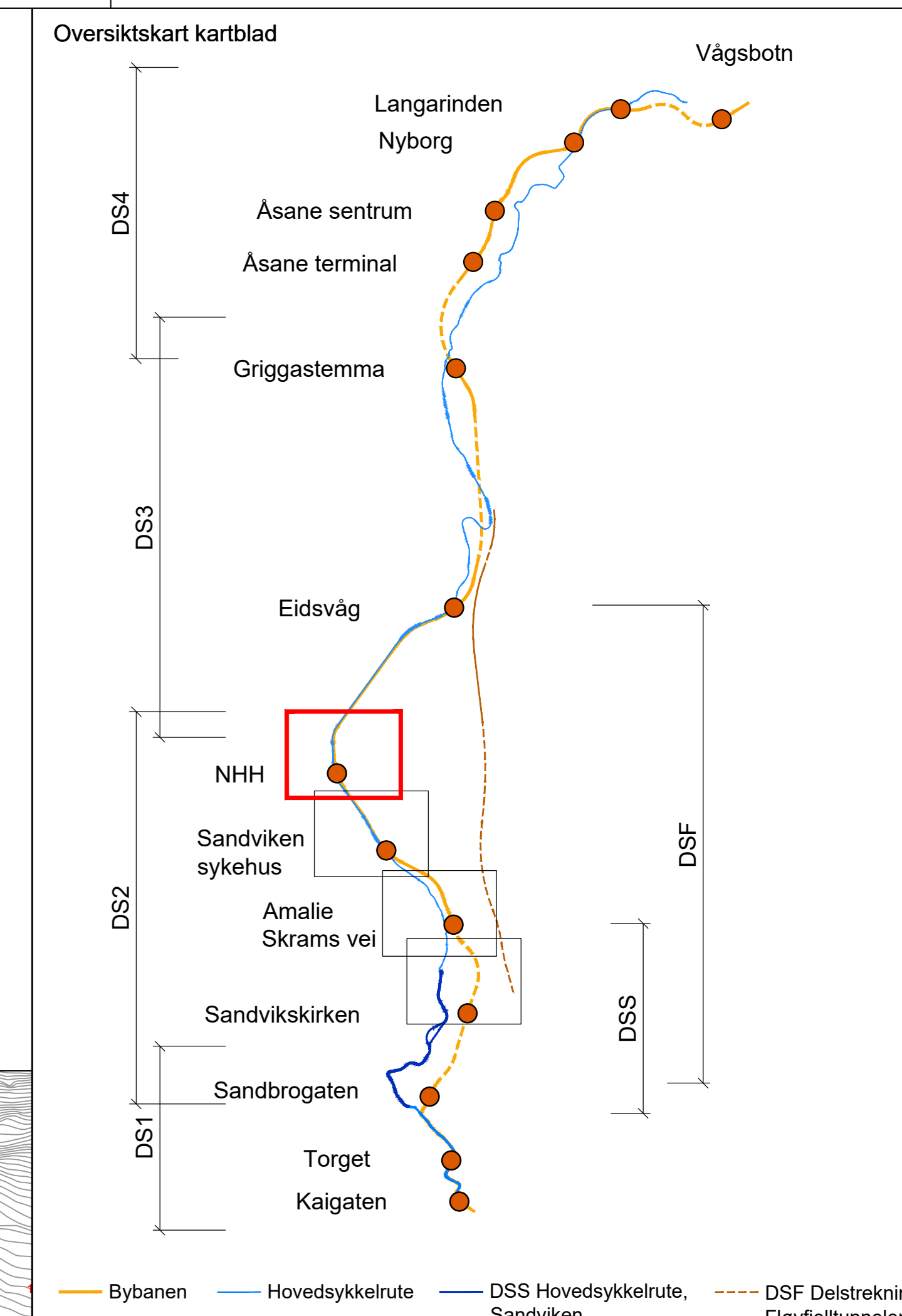
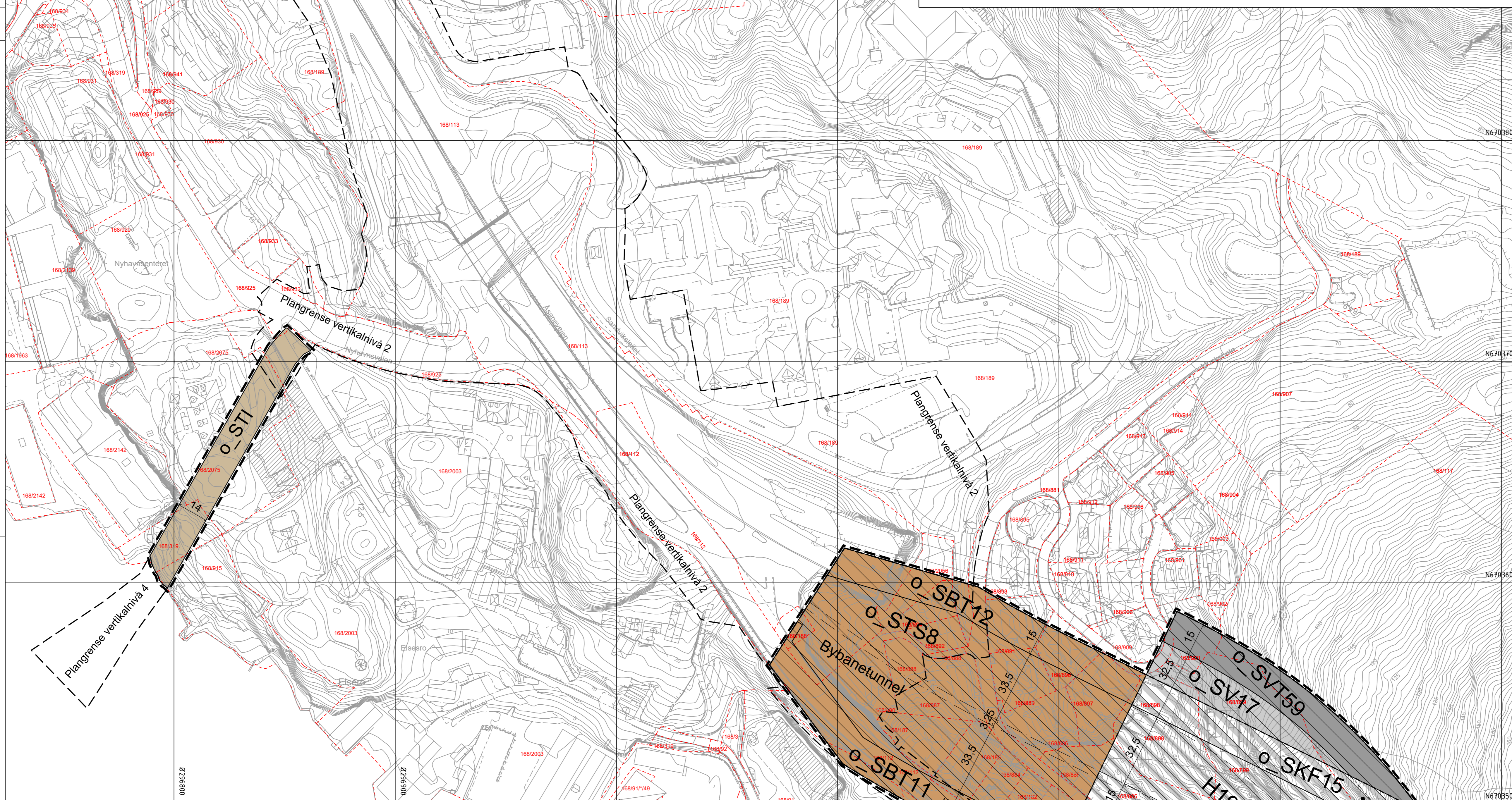
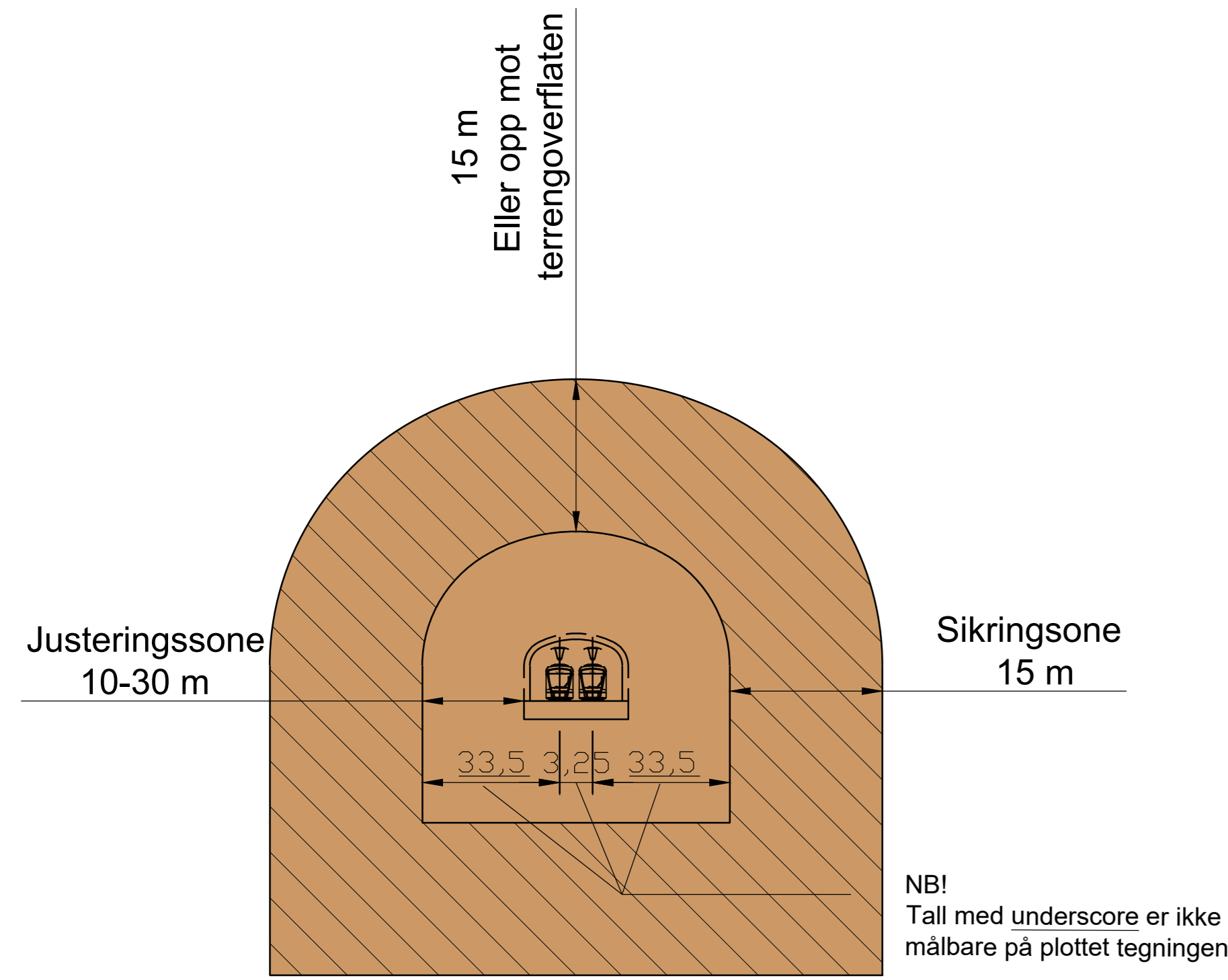
Vertikalnivå 1 (under grunnen)



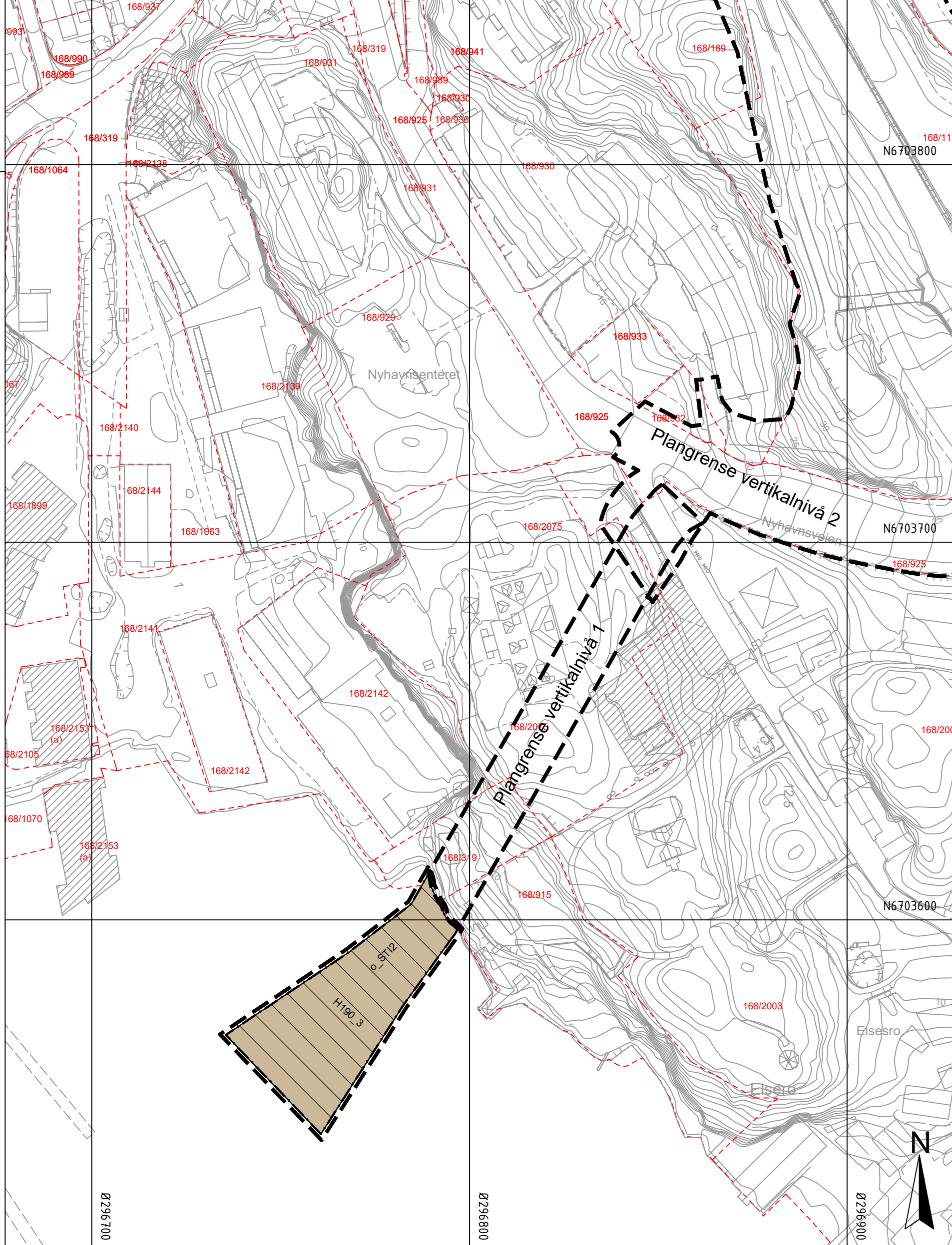
Ny vegtunnel T10,5



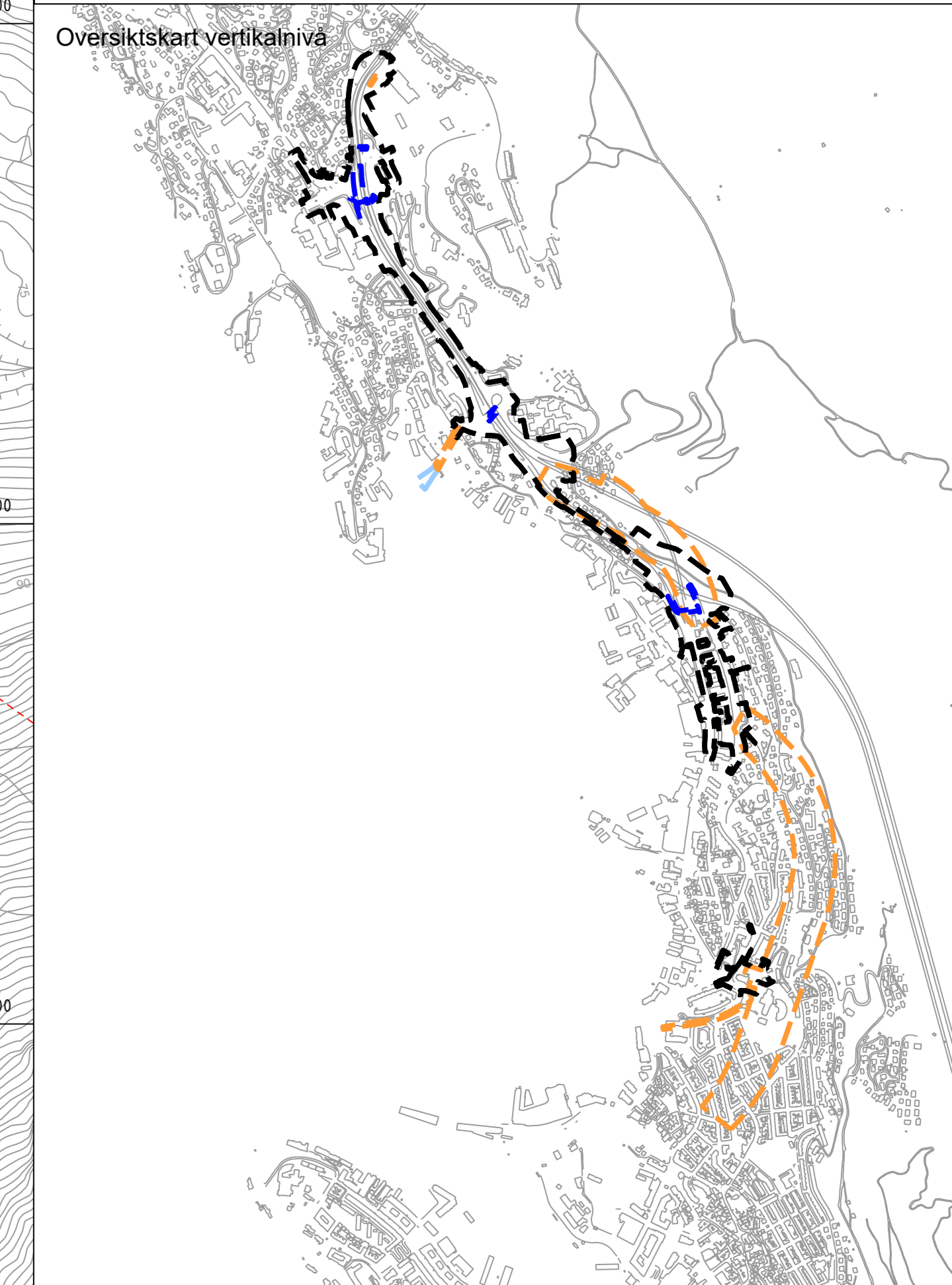
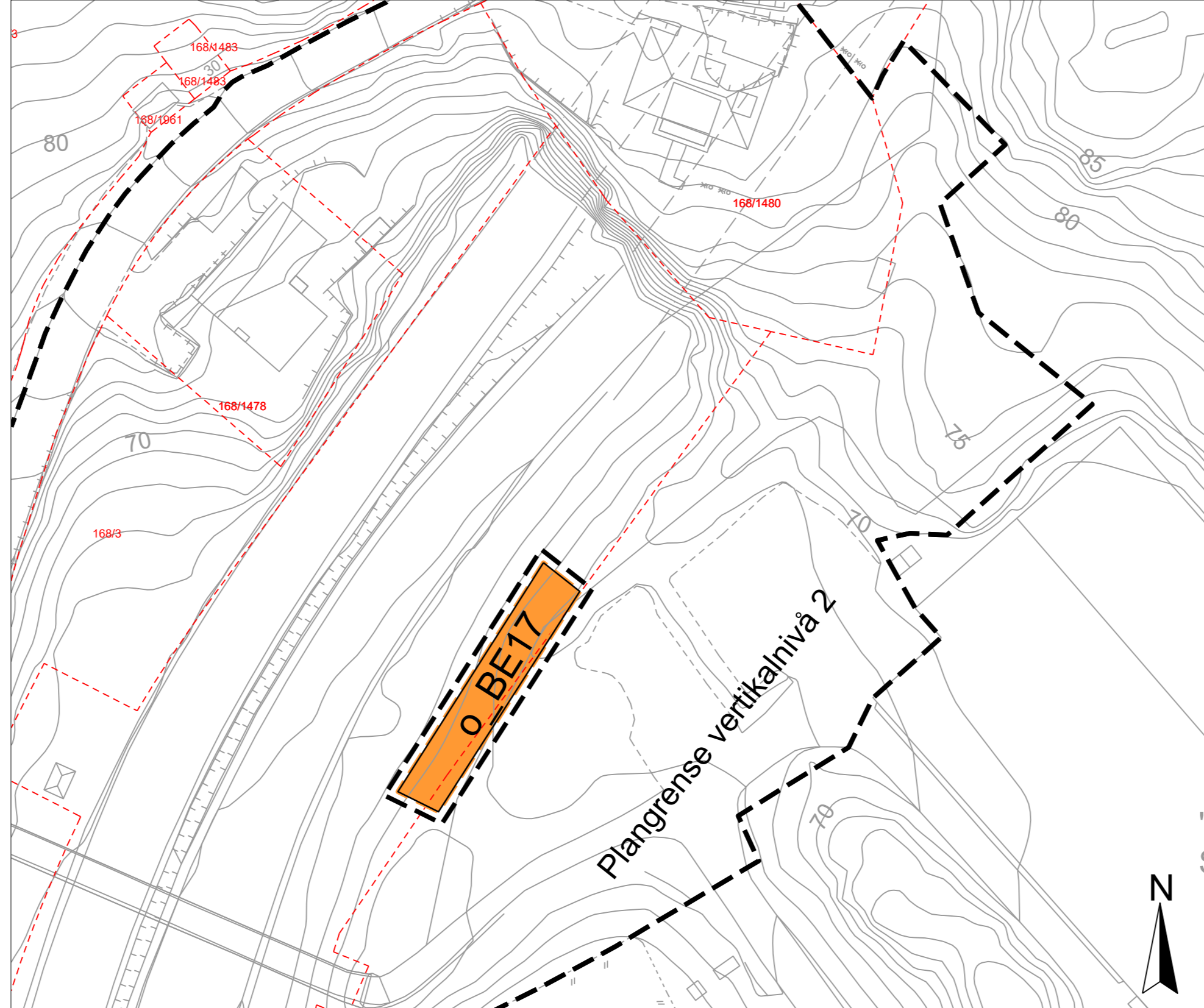
Tverrprofil bybanetunnel



Regulering på bunnen, vertikalnivå 4 M=1:1000



Vertikalnivå 1 (under grunnen), utsnitt ved Eidsvåg tunnelen M=1:500



**Vertikalnivå :**

- Vertikalnivå 1 = under grunnen/tunnel
- Vertikalnivå 2 = på grunnen/vannoverflate
- Vertikalnivå 3 = over grunnen/brø
- Vertikalnivå 4 = på bunnen

**Tegnforklaring** Plankart 4 av 4 SOSI ver. 4.5.2

**Reguleringsplan PBL 2008**

**§12-5. Nr. 1 - Bebyggelse og anlegg**

- BE Energianlegg (1510)

**§12-5. Nr. 2 - Samferdselsanlegg og teknisk infrastruktur**

- SV Veg (2010)
- SVT Annen veggrunn - tekniske anlegg (2018)
- STS Trase for sporvegførstadsbane (2022)
- STB Tekniske bygg/konstruksjoner (2027)
- SBT Annen banegrunn - tekniske anlegg (2028)
- STI Teknisk infrastruktur (2101)
- SVA Vann- og avløpsnett (2140)
- SKF Kombineret formål for samferdselsanlegg og/eller teknisk infrastrukturtraseer (2809)

**§12-6. JF. §11-8a - Hensynssoner**

- H190 Andre sikringssoner (190)

**§12-7 - Bestemmelsesområder**

- #B Bestemmelsesområde

**Linjesymbol**

- Illustrasjon av planens begrensning (vist 1 m utenfor juridisk plangrense)
- Rp Grense sammenfaller med Rp/Formålsgrense
- Formålsgrense
- Regulert senterlinje (1221)
- Regulert kant kjørebane (1223)
- Grense for sikringszone
- Måle og avstandslinje (1259)

**Punktsymboler**

- Vegstenging/fysiske sperre (1231)

**REG EIERFORM** (PBL §12-7 nr. 14)

- Offentlig arealformål

**BASISKART**

- Elendomsgrense
- Ekstisterende bebyggelse
- Godkjert tiltak
- Geodetisk grunnlag: UTM32\_Euref 89
- Geodetisk høydegrunnlag: NN2000
- Siste utarbeidet basiskart: 17.03.22 og 31.01.23 (møttikkel, bygg, pbl tiltak)
- Evidensnase: 1m
- Kartmålestokk: 1:1000 ved seksjonsl. 40

0 25 50m

**Reguleringsplan, område-regulering for:**

Bergenhuss, Bybanen fra sentrum til Åsane, Delstrekning 2  
Sandbrogaten - Eidsvåg tunnelen  
Nasjonal arealplan-ID 4601\_65810000

**Saksbehandling ifølge plan- og bygningsloven**

Saks gangsnummer	Dato	Plankart datert	Bestemmelser datert
Planoppgjøret	19.05.2018		
Planoppgjøret kullingsort	19.05.2018		
Beslutning offentlig ettersyn	20.10.2022	15.09.22	23.09.22
Offentlig ettersyn, fra - til	05.11.2022 - 21.12.2022	15.09.22	23.09.22
Begrenset høring for deler av planen			
Bjellingsvei vedtak	03.mars.22	03.mars.22	03.mars.22
Planvedtak kullingsort	03.mars.22	03.mars.22	03.mars.22

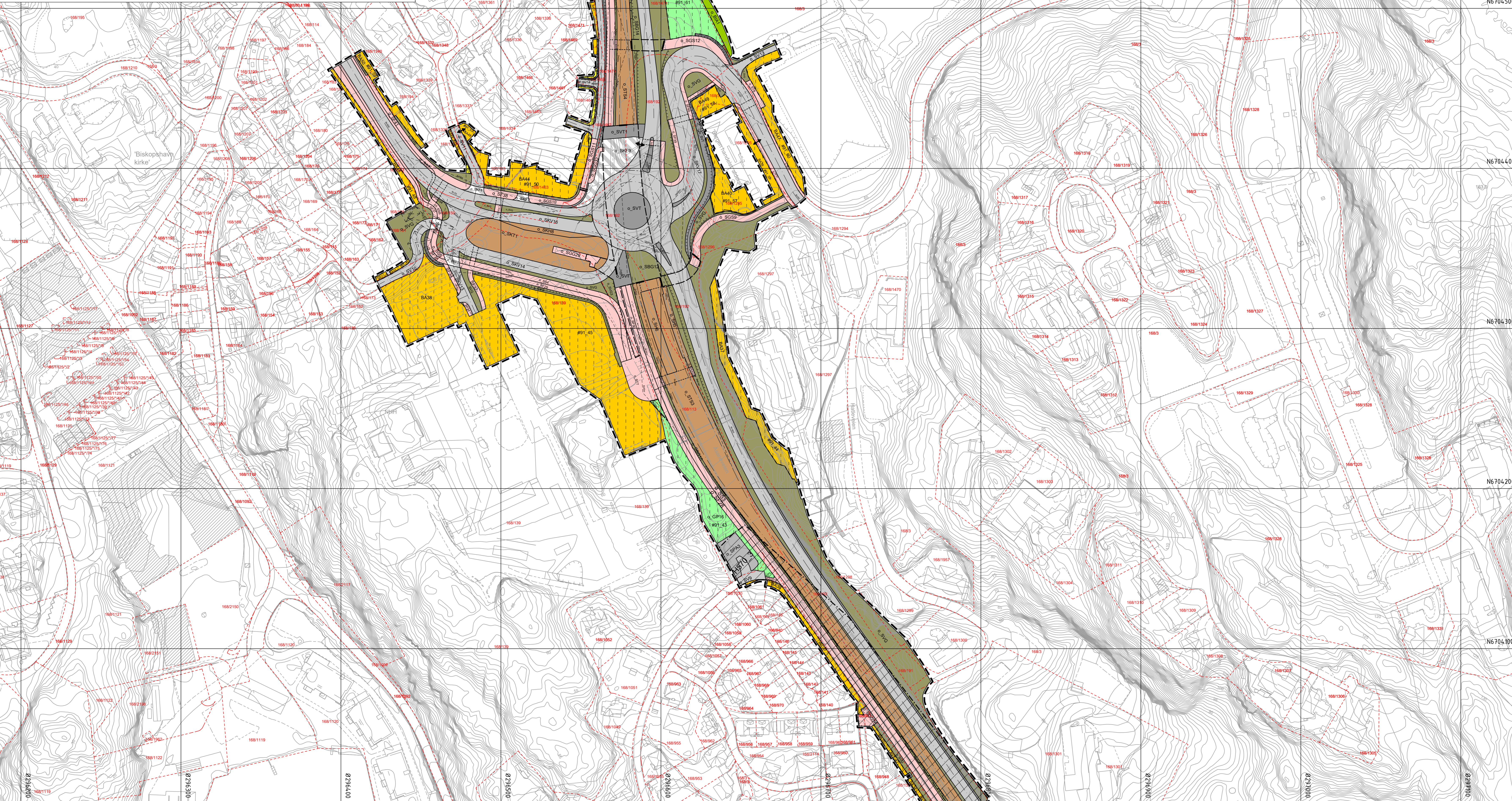
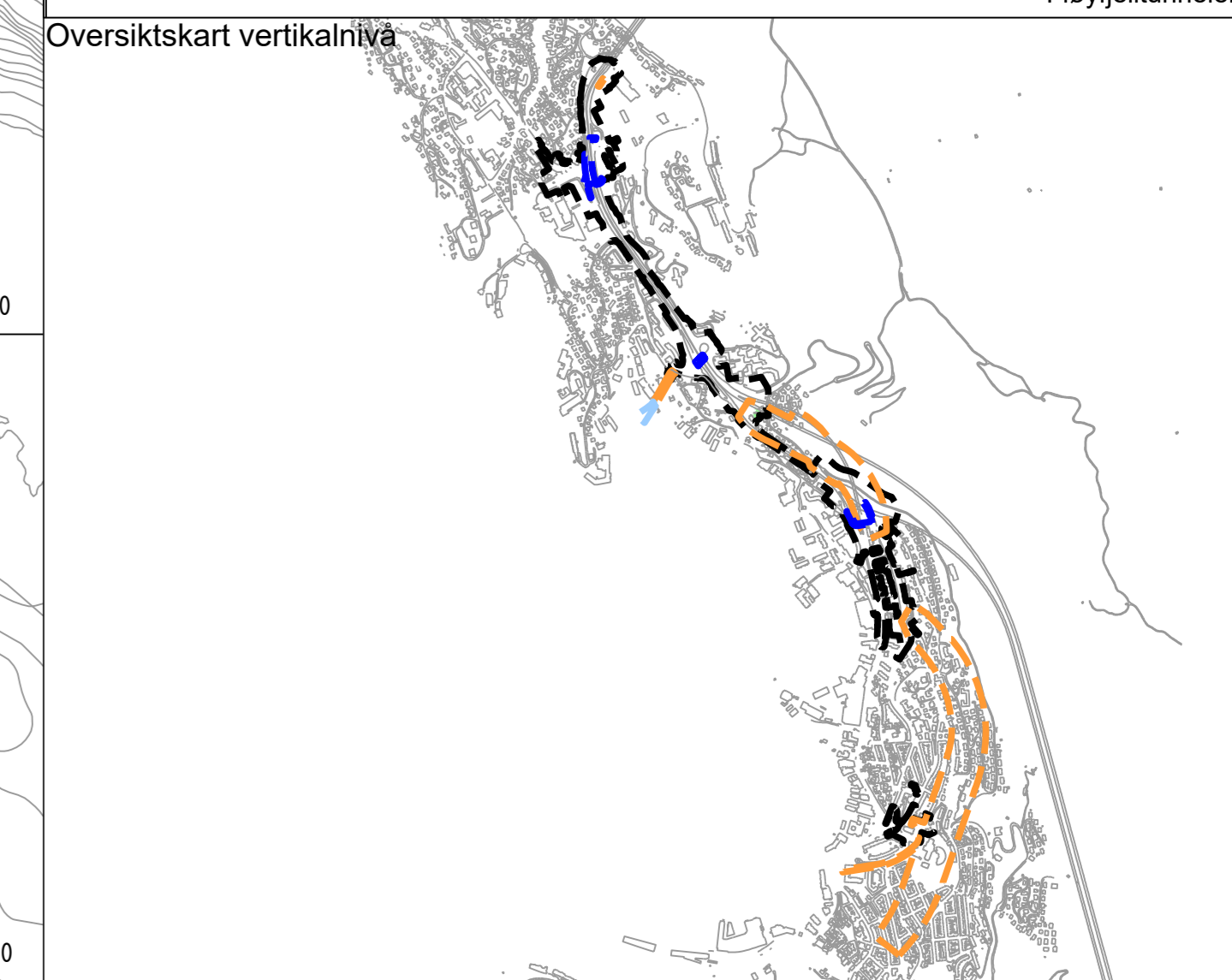
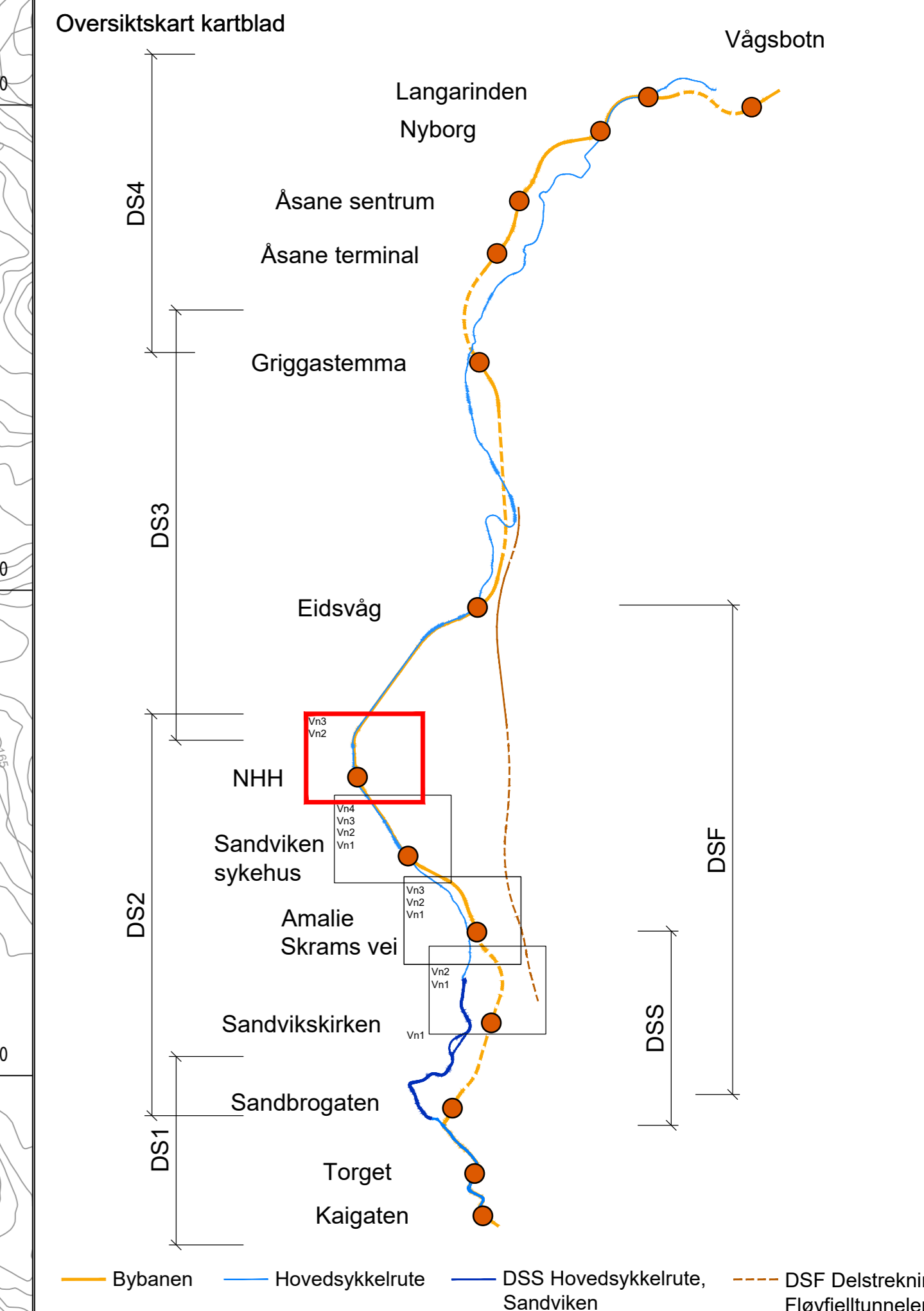
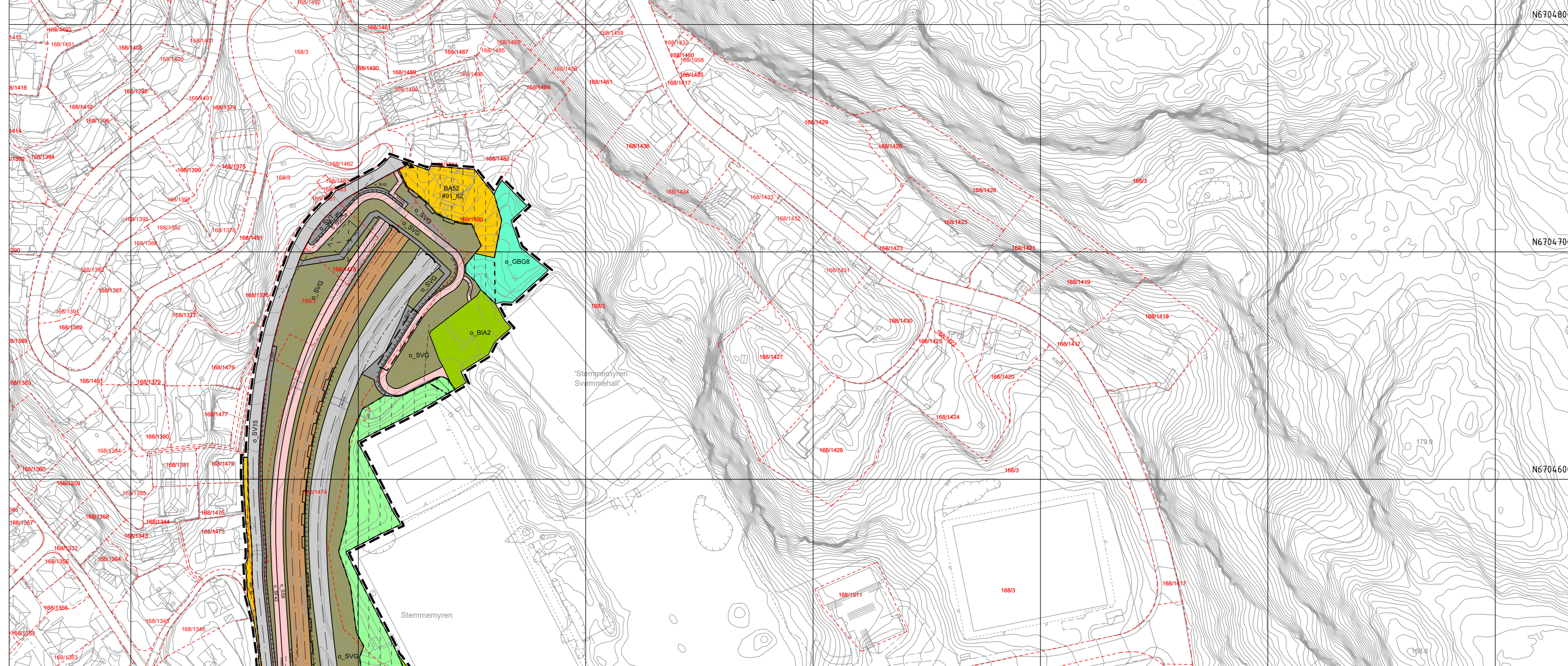
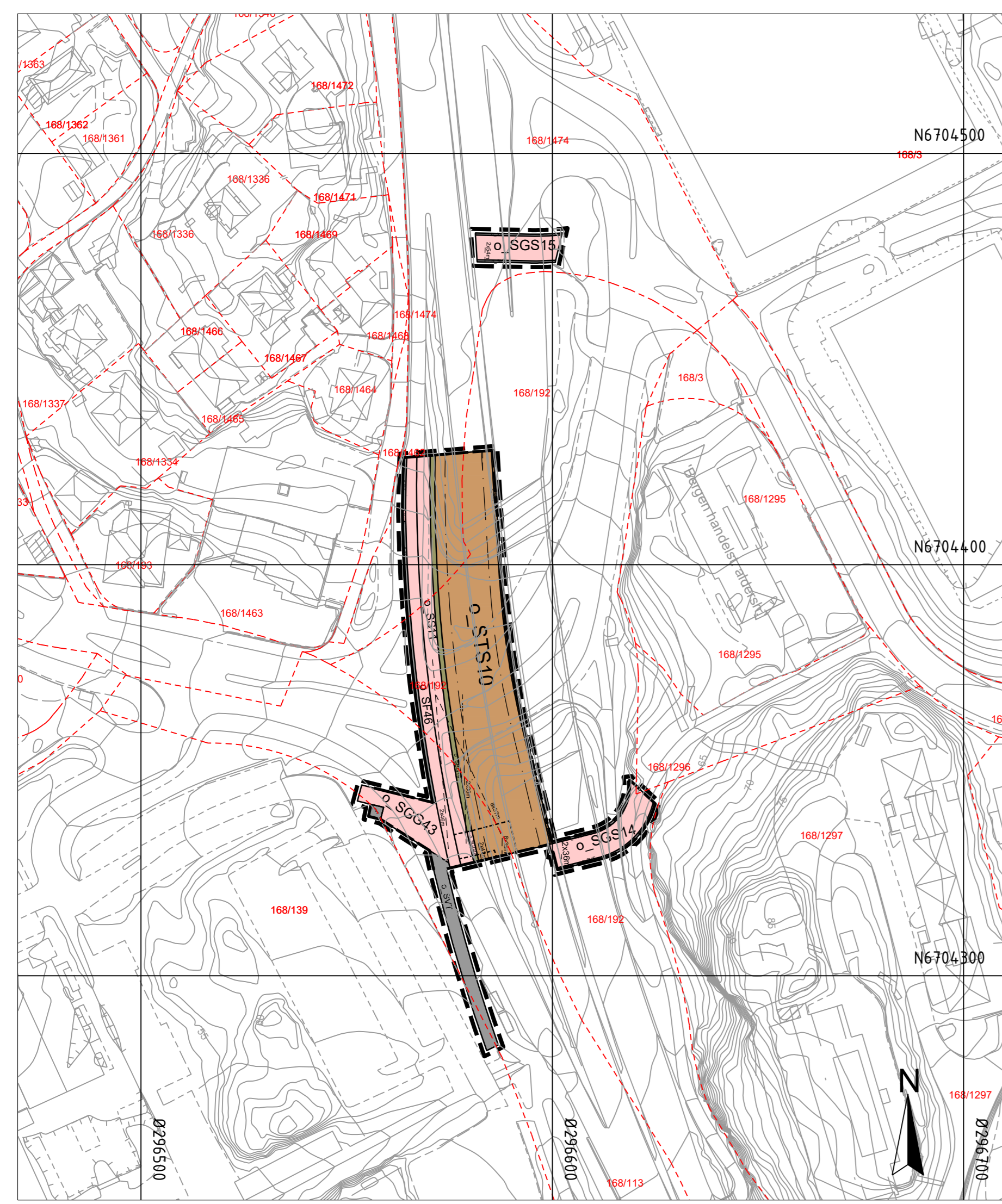
Utlært/utvidet av: [Signature]

Saksnummer: PLAN-2022/01562

Siste revisjonsdato plankart: 17.03.2023

Det bekreftes at plankartet er i samsvar med bystyrets vedtak: [Signature]

Avdelingsleder



**Vertikalnivå :**

- Vertikalnivå 1 = under grunnen/tunnel
- Vertikalnivå 2 = på grunnen/vannoverflate
- Vertikalnivå 3 = over grunnen/brø
- Vertikalnivå 4 = på pannen

**Tegnforklaring**

Plankart 4 av 4 SØS ver. 4.5.2

**Reguleringsplan PBL 2008**

**§12-5. Nr. 1 - Bebyggelse og anlegg (1001)**

- BA Bebyggelse og anlegg (1001)
- B Boligbebyggelse (1110)
- BR Forsamlingslokale for religionsutøvelse (1164)
- BR Idrettsanlegg (1400)

**§12-5. Nr. 2 - Samferdselsanlegg og teknisk infrastruktur**

- SV Veg (2010)
- SKV Kjørveg (2011)
- SF Fortau (2012)
- ST Torg (2013)
- SGS Gang-/sykkelveg (2015)
- SGG Gangveg/gangareal/gågate (2016)
- SS Sykkelanlegg (2017)
- SVT Annen vegg/urn - tekniske anlegg (2018)
- SVS Annen vegg/urn - granitareal (2019)
- STP Trapp for sporvegf/forstadsbane (2022)
- STP Høkedassplattform (2025)
- SBI Annen banegrunn - tekniske anlegg (2028)
- SBG Annen banegrunn - granitareal (2029)
- SKT Kollektivterminal (2072)
- SKH Kollektivholdeplass (2073)
- SPA Parkering (2080)
- SKF Kombinerende formål for samferdselsanlegg og/eller teknisk infrastruktur/taaseer (2800)

**§12-5. Nr. 3 - Grønnstruktur**

- GBS Bålgrostruktur (3002)
- GN Naturområde (3020)
- GN Turdrag (3030)
- GT Turveg (3031)
- GF Friområde (3040)
- GP Park (3050)
- GA Angitt grønstruktur kombinert med andre angitte hovedformål (3900)

**§12-6 JF §11-Ba - Hensynsoner**

- FR Frikant (140)
- RS Røse- og akersdane (310)

**§12-6 JF §11-Bc - Hensynsoner**

- HS Hensynsfriluftliv (550)
- BN Bevaring naturmiljø (560)
- BU Bevaring kulturmiljø (570)

**§12-7 - Bestemmelsesområder**

- Bestemmelsesområde (1)
- Midlertidig bygge- og anleggsområde
- Linjesymbol
- Illustrasjon av planens begrensning (vist 1m utenfor juridisk plangrense. RpGrense sammenfaller med RpFormalingsgrense)
- Formålsgrense
- Bygg, kulturmiljø, m.m. som skal bevares (1210)
- Bebyggelse som forutsettes fjernet (1215)
- Regulert sentertilnne (1221)
- Frikantlinje (1222)
- Regulert karr kjørebane (1223)
- Regulert fotgjengerpel (1226)
- Regulert stasjonsform (1227)
- Regulert støttemur (1228)
- Bru (1252)
- Måle- og avstandslinje (1259)

**Punktsymboler**

- Stenging av avkjørsel (1241)
- Avkjørsel - både inn og utkjørsling (1242)
- Brukar (1251)
- Tunnelåpning (1253)

BH m.d Regulert byggeheide (RpBauH)  
GH k.m.d Regulert gesimshide (RpGauH)

REGULERINGFORM (m.s. §12.7 nr. 14)  
o Offentlig arealformål  
f Felles arealformål

**BASISKART**

- Ekstidsgrense
- Ekstidsgrense bebyggelse
- Godkjent tiltak
- Geodetisk grunnlag: UTM32, Eurof 89
- Geodetisk høydegrunnlag: NN2000
- Største utskjuteskala: basiskart 17.03.22 og 31.01.23 (manuskript, bygg, pbl stat)
- Elevasjonsbase: 1m
- Kartmålestokk: 1:1000 ved skiltet 60
- 0 25 50m

**Reguleringsplan, områderegulering for:**

Berghus, Bybanen fra sentrum til Asane, Delstrekning 2  
Sandbrogaten - Eidsvåg tunnelen  
Nasjonal arealplan-ID 4601\_65810000

Saksbehandling ifølge plan- og bygningsloven	Dato	Plankart datter	Bestemmelser datter
Planoppgjør	08.05.2018		
Planoppgjør kunnngort	19.05.2018		
Bestilling offentlig ettersyn	20.10.2022	15.09.22	23.09.22
Offentlig ettersyn, til- og fra	08.11.2022	21.12.2022	23.09.22
Regulering haring for saksplanen	dd.mm.åå	dd.mm.åå	dd.mm.åå
Bystyrets vedtak	dd.mm.åå	dd.mm.åå	dd.mm.åå
Planvedtak kunnngort	dd.mm.åå	dd.mm.åå	dd.mm.åå

Forslagstillere: Miljøstat  
Utarbeidet av: Norconsult  
Saksnummer: PLAN-2022/0562  
Side revisjonsdato: 17.03.2023

Det bekrefte at plankartet er i samsvar med styrets vedtak.

Avklingsnoter